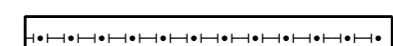








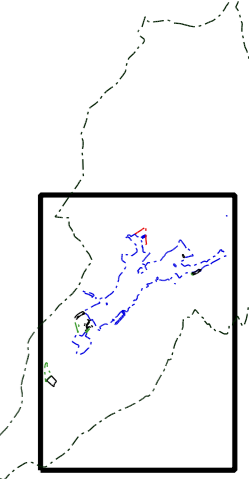



**LEGENDA:**

-  HRANICE ÚZEMÍ OBCE
-  HRANICE ZASTAVĚNÉHO ÚZEMÍ OBCE - AKTUALIZACE ZMĚNOU Č. 1
-  HRANICE ZASTAVITELNÝCH PLOCH - VYMEZENÝCH ZMĚNOU Č. 1
-  HRANICE PLOCH PŘESTAVBY - VYMEZENÝCH ZMĚNOU Č. 1
-  HRANICE PLOCH ZMĚN V KRAJINĚ - VYMEZENÝCH ZMĚNOU Č. 1
  
-  ZASTAVĚNÉ ÚZEMÍ OBCE - PLOCHY PŘIDANÉ AKTUALIZACÍ
-  ZASTAVITELNÉ PLOCHY - VYMEZENÉ TOUTO ZMĚNOU
-  PLOCHY PŘESTAVBY - VYMEZENÉ TOUTO ZMĚNOU
-  PLOCHY ZMĚN V KRAJINĚ - VYMEZENÉ TOUTO ZMĚNOU

VÝŘEZ:



ZÁZNAM O ÚČINNOSTI	
Dokumentaci vydalo:	Zastupitelstvo obce Lovčice
Datum nabytí účinnosti:	
Pořizovatel:	Městský úřad Kyjov, Odbor životního prostředí a územního plánování
Oprávněná úřední osoba pořizovatele:	
Jméno a příjmení:	Ing. Milana Vřetáková
Funkce:	vedoucí odboru
Podpis:	
Ostak úředního razítka:	



ÚZEMNÍ PLÁN LOVČICE ZMĚNA Č. 1		
VÝKRES:	VÝKRES ZÁKLADNÍHO ČLENĚNÍ ÚZEMÍ	1:5 000
POŘIZOVATEL:	MĚSTSKÝ ÚŘAD KYJOV	<b>1</b>
ZPRACOVATEL:	STUDIO REGION, ING. ARCH. MILOSLAV SOHR IČ: 680 90 731, ZELNÁ 104/13, 619 00 BRNO	
VEDOUČÍ PROJEKTANT:	ING. ARCH. MILOSLAV SOHR, Ph.D.	
DATUM:	SRPEN 2022	