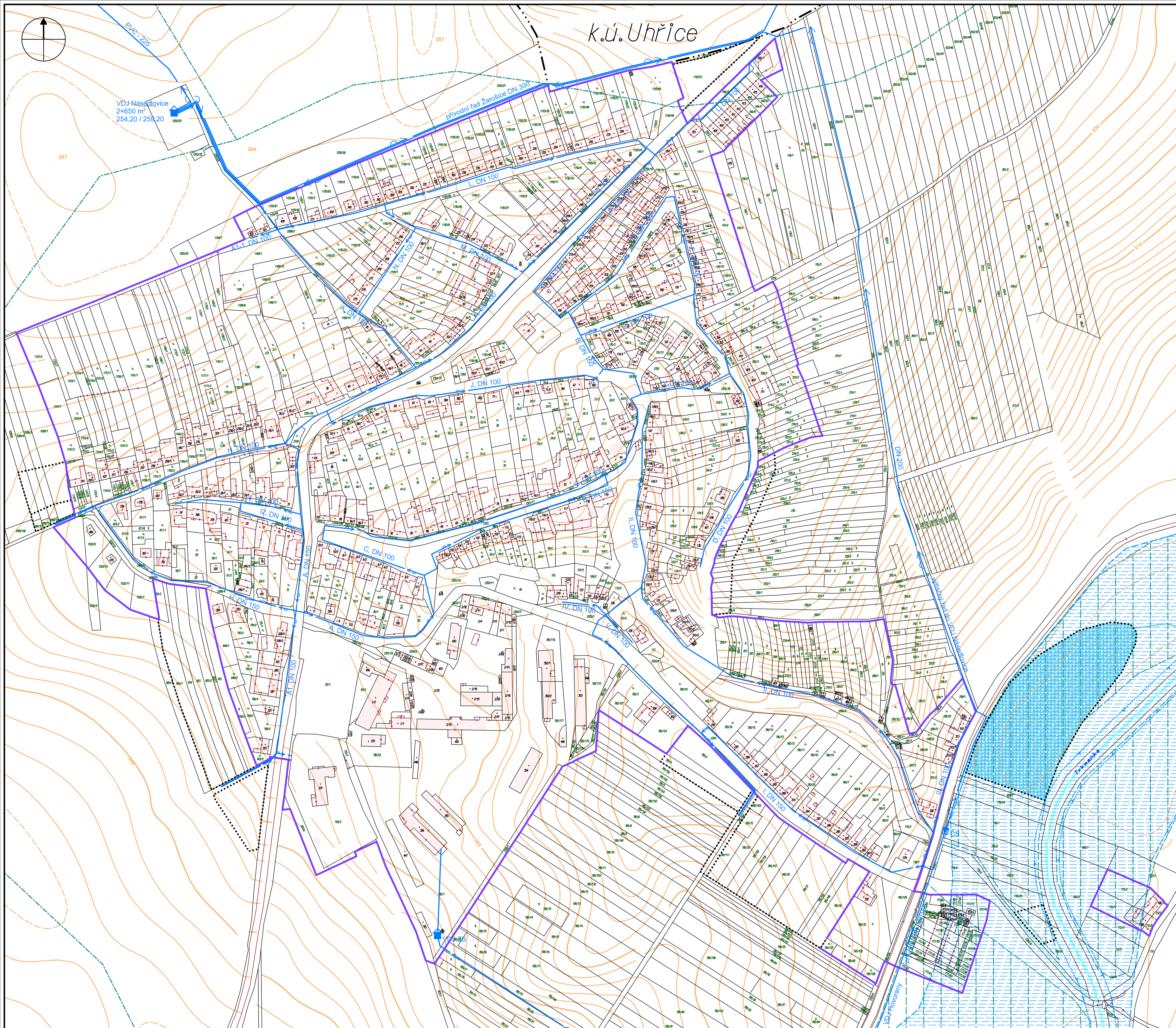




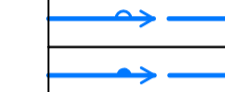




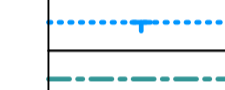

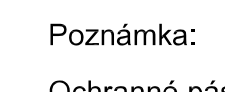
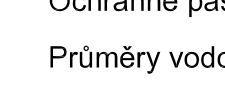
NÁSEDLOVICE

ÚZEMNÍ PLÁN



- hranice katastrálních území
- hranice zastavěného území k 1.5.2008
- zastavitelné plochy

stav návrh


-  přivodní vodovodní řad
-  vodojem
-  čerpací stanice
-  místní vodovodní síť
-  užitkový vodovod
-  vodní toky
-  vodní plochy
-  meliorace - odvodnění
-  stanovené záplavové území
-  provozní pásmo pro údržbu vodních toků
-  hranice povodí

Poznámka:

Ochranné pásmo vodovodu je 1,5 m od líce stěny potrubí na každou stranu.
Průměry vodovodních řadů stávajícího potrubí vyhovují požadavkům potřeby požární vody.
Provozní pásmo pro údržbu vodního toku Trkanka je 8 m, Karlínského potoka 6 m.

4.A TECHNICKÁ INFRASTRUKTURA - VODOVOD

1 : 2000

	Jméno, podpis a razítko projektanta: Ing. arch. Mariana HORÁKOVÁ Sokolská 4, 602 00 BRNO 2, tel. 604 245 326		
	Obec: Násedlovice	Pořizovatel: Městský úřad Kyjov	Kraj: Jihomoravský
Autorský kolektiv: Ing. arch. Mariana Horáková Ing. Milošlava Štvarilová Ing. Jiří Vysoužil Vladimír Marek	urbanismus doprava vodní hospodářství zásobování energiemi, telekomunikace		