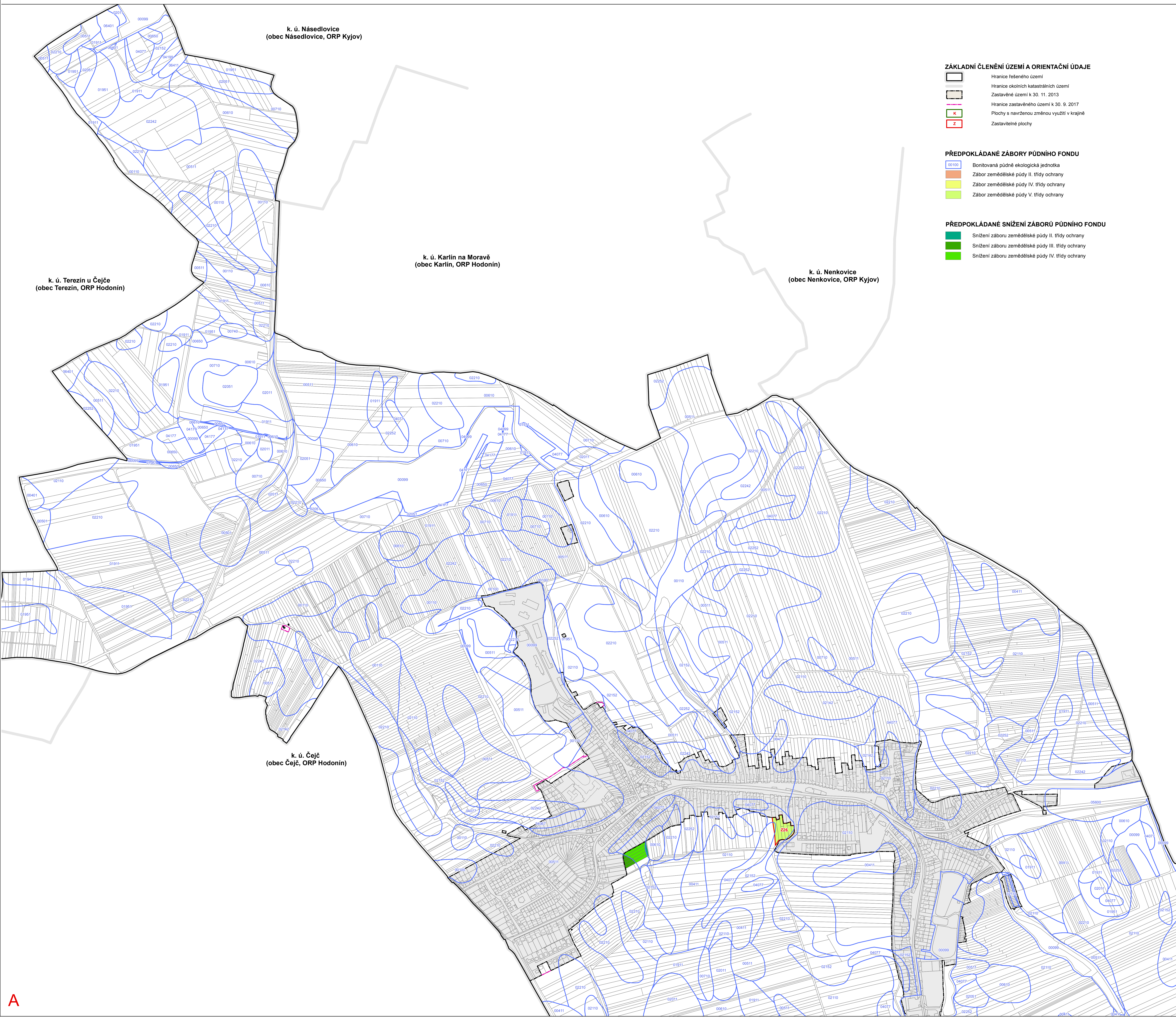
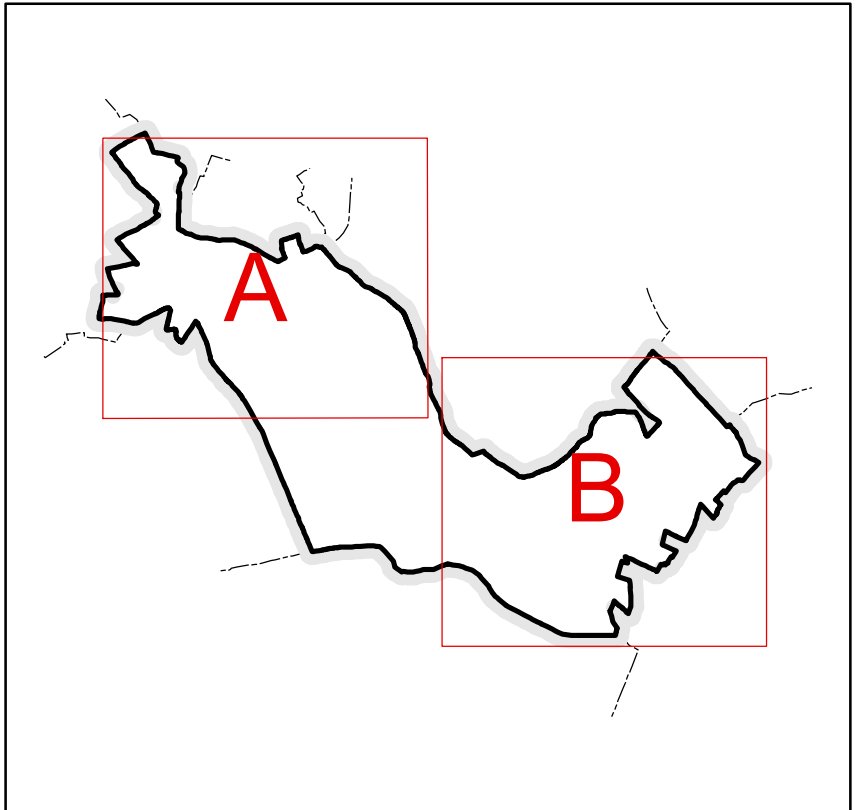
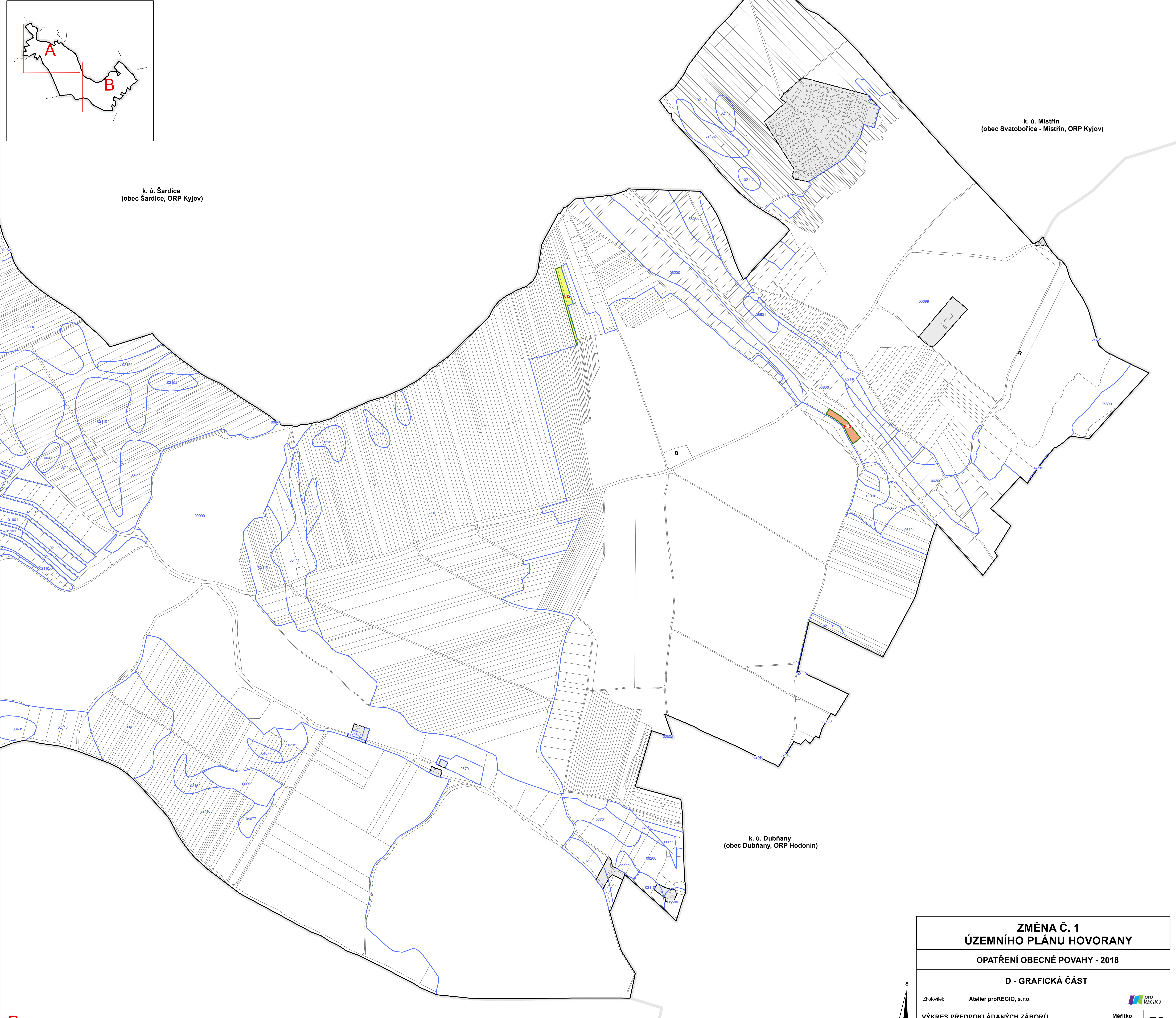


ZMĚNA Č. 1 ÚZEMNÍHO PLÁNU HOVORANY

VÝKRES PŘEDPOKLÁDANÝCH ZÁBORŮ PŮDNÍHO FONDU



- ZÁKLADNÍ ČLENĚNÍ ÚZEMÍ A ORIENTAČNÍ ÚDAJE**
- Hrnce řešeného území
 - Hrnce okolních katastrálních území
 - Zastavěné území k 30. 11. 2013
 - Hrnce zastavěného území k 30. 9. 2017
 - Plochy s navrženou změnou využití v krajině
 - Zastavěné plochy
- PŘEDPOKLÁDANÉ ZÁBORY PŮDNÍHO FONDU**
- Bioritovaná půdně ekologická jednotka
 - Zábor zemědělské půdy II. třídy ochrany
 - Zábor zemědělské půdy IV. třídy ochrany
 - Zábor zemědělské půdy V. třídy ochrany
- PŘEDPOKLÁDANÉ SNIŽENÍ ZÁBORŮ PŮDNÍHO FONDU**
- Snižování záboru zemědělské půdy II. třídy ochrany
 - Snižování záboru zemědělské půdy III. třídy ochrany
 - Snižování záboru zemědělské půdy IV. třídy ochrany



ZMĚNA Č. 1 ÚZEMNÍHO PLÁNU HOVORANY	
OPATŘENÍ OBECNÉ POKYHY - 2018	
D - GRAFICKÁ ČÁST	
Zhotovitel: Atelier proREGIO, s.r.o.	
VÝKRES PŘEDPOKLÁDANÝCH ZÁBORŮ PŮDNÍHO FONDU	
Měřítko 1 : 5 000	D3

