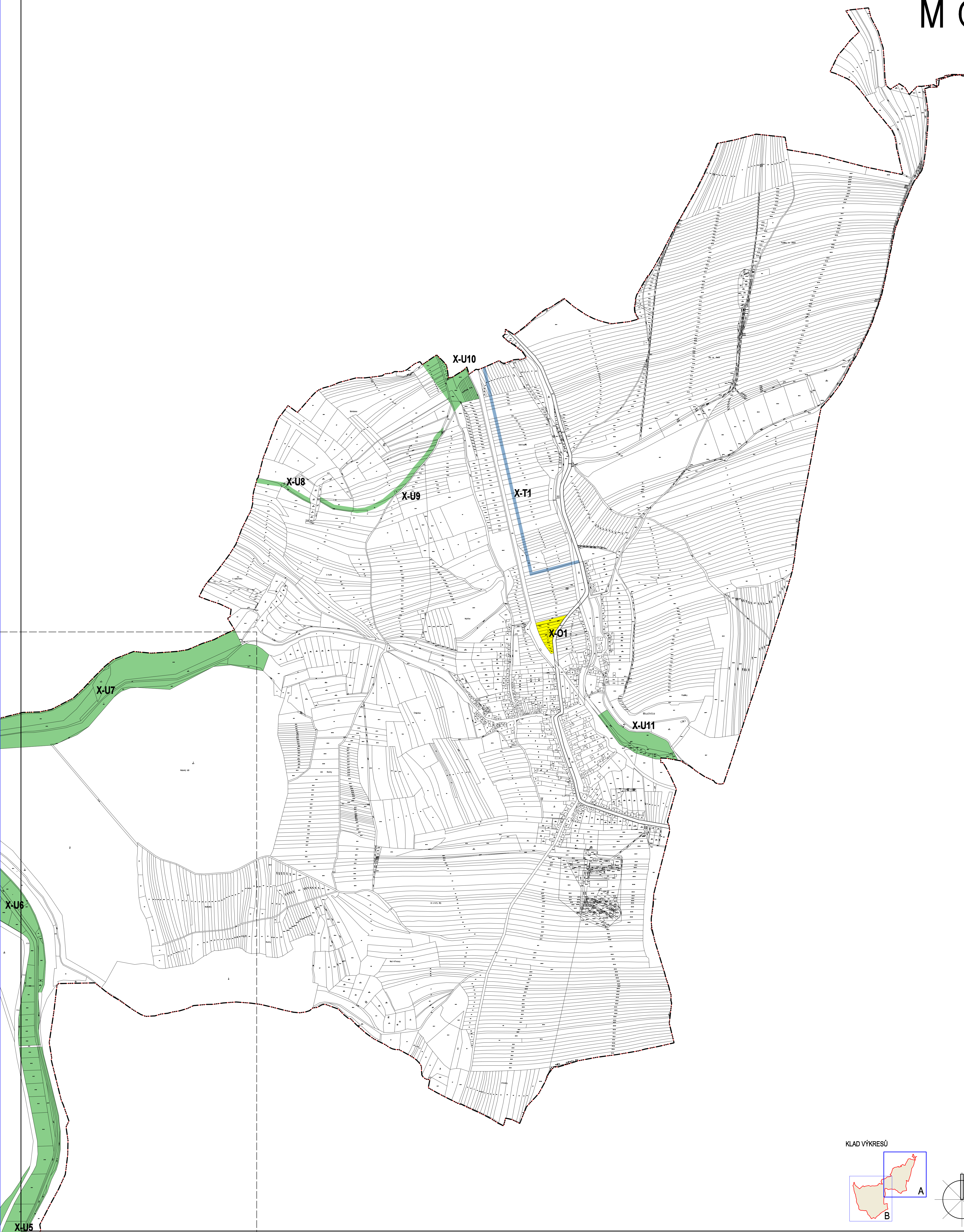
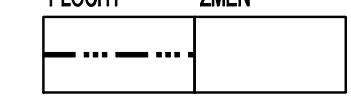


ÚZEMNÍ PLÁN OBCE MOUCHNICE



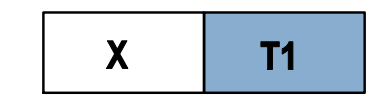
STABILIZOVNÉ PLOCHY
PLOCHY ZMĚN



HRANICE KATASTRÁLNÍ

PLOCHY A KORIDORY S MOŽNOSTÍ VYVLASTNĚNÍ I UPLATNĚNÍ PŘEDKUPNÍHO PRÁVA

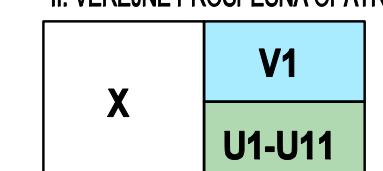
I. VEŘEJNĚ PROSPĚŠNÉ STAVBY



T1

PLOCHA PRO REALIZACI ČERPAČÍ STANICE ODPADNÍCH VOD
VČ. KANALIZAČNÍHO VÝTLAKU

II. VEŘEJNĚ PROSPĚŠNÁ OPATŘENÍ




V1

U1-U11

SNÍŽOVÁNÍ OHROŽENÍ V ÚZEMÍ POVODNĚMI A
ZVÝŠOVÁNÍ RETENČNÍCH SCHOPNOSTÍ ÚZEMÍ - VODNÍ NÁDRŽ
ZALOŽENÍ PRVKŮ ÚZEMNÍHO SYSTÉMU EKOLOGICKÉ STABILITY

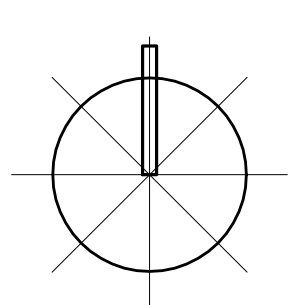
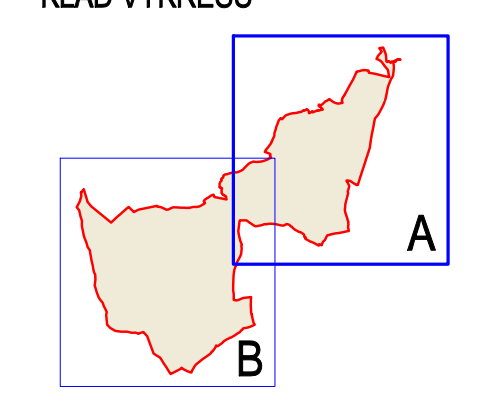
PLOCHY A KORIDORY POUZE S MOŽNOSTÍ UPLATNĚNÍ PŘEDKUPNÍHO PRÁVA



O1

PLOCHA PRO ROZŠŘENÍ SPORTOVNÍHO AREÁLU

KLAD VÝKRESŮ



Ing. arch. Vladimír Dujka, Kamenná 3858, Zlín 760 01		Zak.č.:	102004
Příjemce: Městský úřad Kojov, odbor stavebního řádu a územního plánování	Objekt: Mouchnice	Arch.č.:	44208
Obec: Mouchnice	Okres: Vyhřetov	Formát:	12 A4
ÚZEMNÍ PLÁN MOUCHNICE		Stupeň:	NÁVRH
		Datum:	06/2006
Obsah: VÝKRES VEŘEJNĚ PROSPĚŠNÝCH STAVĚB, OPATŘENÍ A ASANACÍ		Měřítko:	1:5000
		Č.v.:	A.2.6