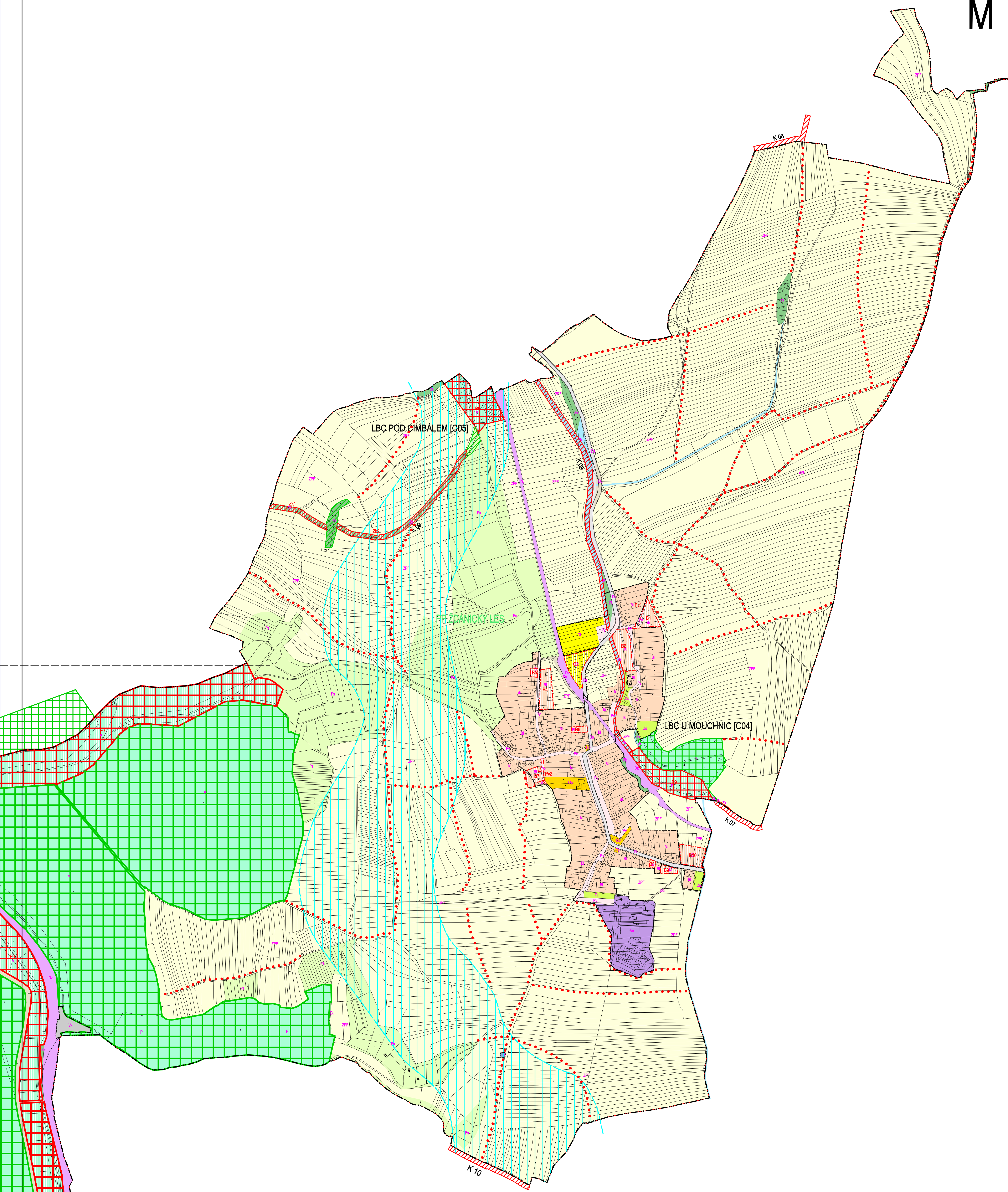
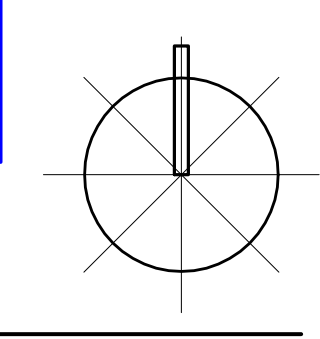
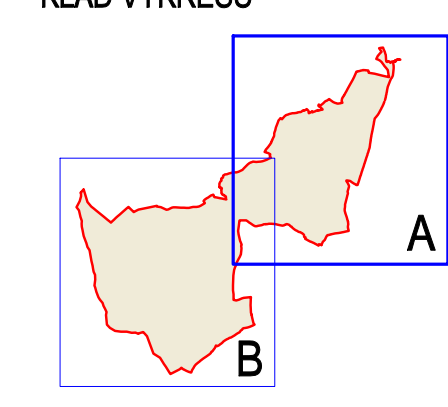


# ÚZEMNÍ PLÁN OBCE MOUCHNICE



STABILIZOVANÉ PLOCHY ZEMĚN	HRANICE KATASTRÁLNÍ - HRANICE ŘEŠENÉHO ÚZEMÍ
	HRANICE ZASTAVĚNÉHO ÚZEMÍ K 30.11.2007
	HRANICE ZASTAVITELNÝCH PLOCH
PLOCHY BYDLENÍ	PLOCHY INDIVIDUÁLNÍHO BYDLENÍ
PLOCHY REKREACE	PLOCHY INDIVIDUÁLNÍ REKREACE
	PLOCHY HROMADNÉ REKREACE
PLOCHY OBČANSKÉHO VYBAVENÍ	PLOCHY POLYFUNKČNÍ VYBAVENOSTI
	PLOCHY ŠKOLSKÝCH ZAŘÍZENÍ
	PLOCHY TĚLOVÝCHOVY A SPORTU
PLOCHY VEŘEJNÝCH PROSTRANSTVÍ	PLOCHY VEŘEJNÝCH PROSTRANSTVÍ
PLOCHY DOPRAVNÍ INFRASTRUKTURY	PLOCHY SILNIČNÍ DOPRAVY
	PLOCHY ŽELEZNIČNÍ DOPRAVY
	PLOCHY ÚČELOVÉ DOPRAVY
PLOCHY TECHNICKÉ INFRASTRUKTURY	PLOCHY TECHNICKÉ INFRASTRUKTURY - VODNÍ HOSPODÁŘSTVÍ
PLOCHY VÝROBY	PLOCHY SMÍŠENÉ VÝROBNÍ
	PLOCHY LESNICKÉ VÝROBY
	PLOCHY PRŮMYSLOVÉ VÝROBY
	PLOCHY SPECIFICKÉ VÝROBY
PLOCHY SÍDELNÍ ZELENĚ	PLOCHY SÍDELNÍ ZELENĚ
PLOCHY VODNÍ A VODOHOSPODÁŘSKÉ	VODNÍ PLOCHY A TOKY
PLOCHY ZEMĚDĚLSKÉ	PLOCHY ZEMĚDĚLSKÉ
PLOCHY PŘÍRODNÍ	PLOCHY PŘÍRODNÍ
PLOCHY SMÍŠENÉ NEZASTAVĚNÉHO ÚZEMÍ	PLOCHY KRAJINNÉ ZELENĚ
	PLOCHY SMÍŠENÉ KRAJINNÉ
ÚZEMNÍ SYSTÉM EKOLOGICKÉ STABILITY	PLOCHY PRVKŮ ÚZEMNÍHO SYSTÉMU EKOLOGICKÉ STABILITY - NADREGIONÁLNÍ BIOCENTRUM FUNKČNÍ, NAVRŽENÉ
	PLOCHY PRVKŮ ÚZEMNÍHO SYSTÉMU EKOLOGICKÉ STABILITY - LOKÁLNÍ BIOCENTRUM FUNKČNÍ, NAVRŽENÉ
	PLOCHY PRVKŮ ÚZEMNÍHO SYSTÉMU EKOLOGICKÉ STABILITY - LOKÁLNÍ BIOKORIDOR FUNKČNÍ, NAVRŽENÝ
	DOPROVODNÁ ZELENĚ, ALEJE A PROTIEROZNÍ OPATŘENÍ NA ZPF
	NAVRHOVANÉ OCHRANNÉ PÁSMA KRAJINNÝCH HORIZONTŮ

KLAD VÝKRESŮ



Ing. arch. Vladimír Dujka, Kamenná 3858, Zlín 760 01		Zak.č.: 102/004
Příjemce: Městský úřad Kojov, odbor stavebního řádu a územního plánování	Arch.č.: 442/08	Formát: 12 A4
Obec: Mouchnice	Okres: Jihomoravský	Stupeň: NÁVRH
ÚZEMNÍ PLÁN MOUCHNICE		Datum: 06/2008
Obsah: HLAVNÍ VÝKRES	Č.v.: A.2.2	Měřítko: 1:5000