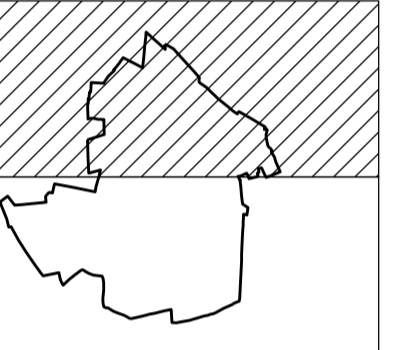
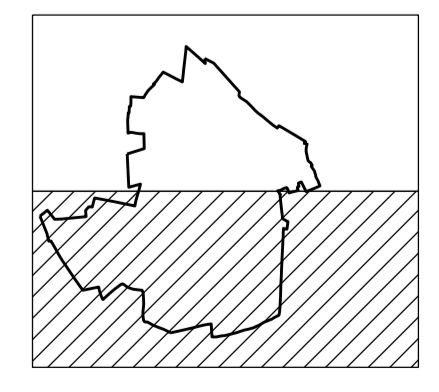
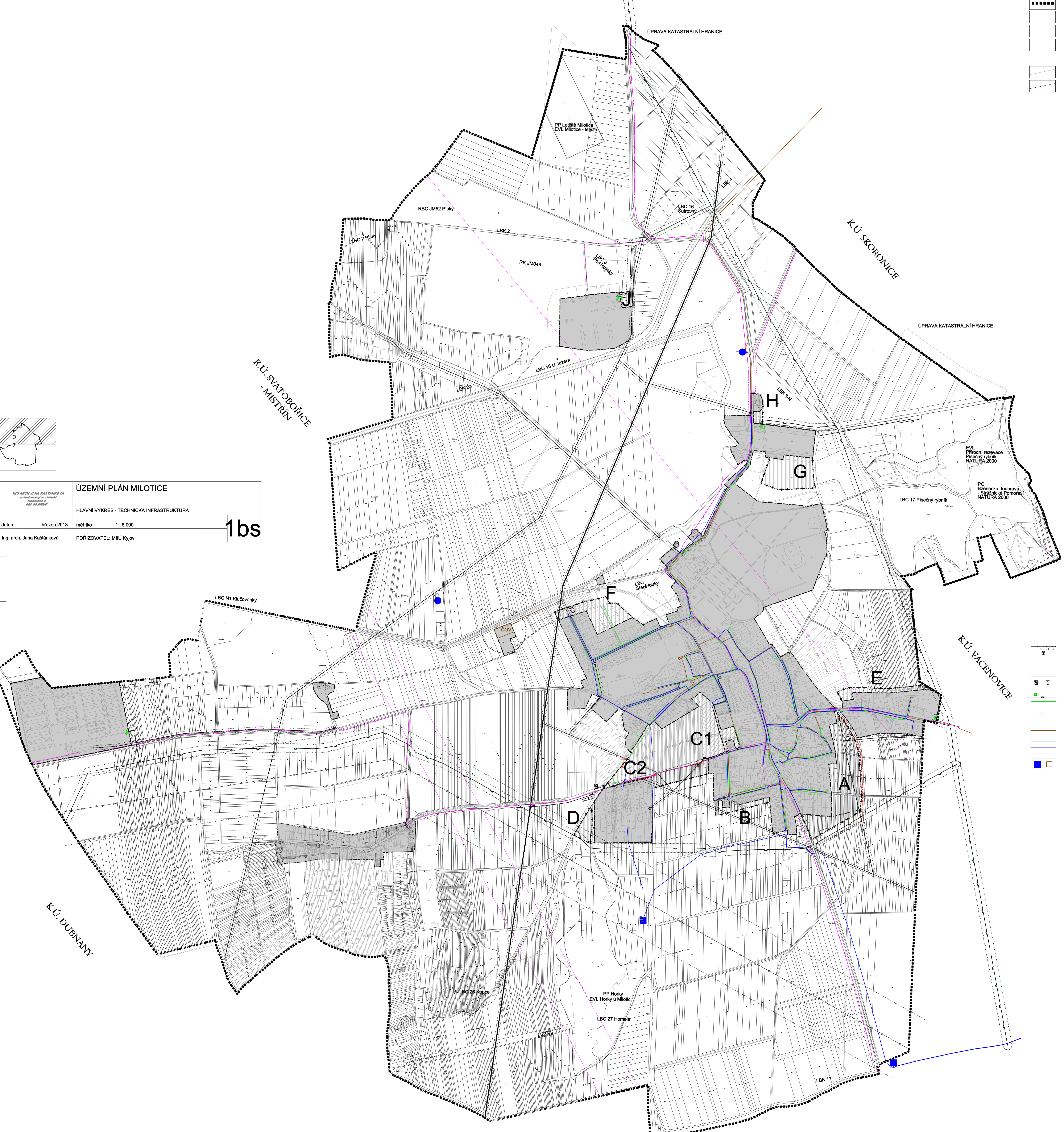


MILOTICE

	HRANICE ŘEŠENÉHO ÚZEMÍ = HRANICE K.Ú.
	HRANICE ZASTAVĚNÉHO ÚZEMÍ
	HRANICE ZASTAVITELNÝCH PLOCH
	OZNAČENÍ ZASTAVITELNÝCH PLOCH
	MAPA KATASTRU NEMOVITOSTÍ
	OBNOVA KATASTRÁLNÍHO OPERÁTU K DATU 9.3.2015



<small>ING. ARCH. JANA KAŠTÁNKOVÁ</small> <small>autorský projekt</small> <small>stavba a úprava</small>		ÚZEMNÍ PLÁN MILOTICE		1bs
HLAVNÍ VÝKRES - TECHNICKÁ INFRASTRUKTURA				
datum	březen 2018	mřítko	1 : 5 000	
Ing. arch. Jana Kašánková	POŘIZOVATEL: MěÚ Kyjov			



<small>ING. ARCH. JANA KAŠTÁNKOVÁ</small> <small>autorský projekt</small> <small>stavba a úprava</small>		ÚZEMNÍ PLÁN MILOTICE		1bs
HLAVNÍ VÝKRES - TECHNICKÁ INFRASTRUKTURA				
datum	březen 2018	mřítko	1 : 5 000	
Ing. arch. Jana Kašánková	POŘIZOVATEL: MěÚ Kyjov			

K.Ú. DUBNANY

K.Ú. RATÍŠKOVICE