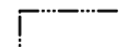





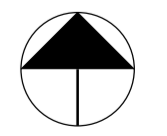
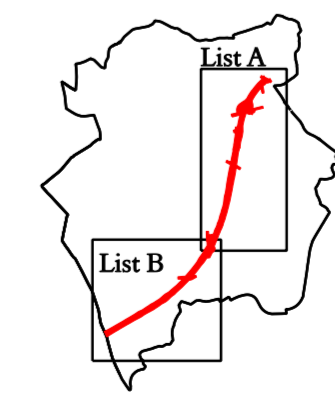





ORGANIZACE ÚZEMÍ

-  HRANICE KATASTRU MĚSTA BZENEC
-  HRANICE ZASTAVĚNÉHO ÚZEMÍ MĚSTA
-  HRANICE ZASTAVITELNÝCH PLOCH MĚSTA
-  HRANICE PLOCHY ZASTAVITELNĚ RYCHLOSTNÍ KOMUNIKACI R-55
-  HRANICE PLOCHY ZASTAVITELNĚ NAPOJENÍM OBCHVATU 1/54 NA RYCHLOSTNÍ KOMUNIKACI R-55
-  HRANICE ŘEŠENÉHO ÚZEMÍ - ZMĚNA 4a



ZÁZNAM O ÚČINNOSTI	
Společnost, která územní plán vydala:	Razítko
Zastupitelstvo města Bzenec:	
Číslo jednací:	
Datum vydání:	
Datum nabytí účinnosti:	
Jméno a příjmení:	
Funkce:	
Podpis:	
Podpis:	Razítko
Městský úřad Bzenec:	
Jméno a příjmení:	
Funkce:	
Podpis:	

 Ing. arch. IVO KABELÁČ, autorizovaný architekt ANENSKÁ 12, 602 00 BRNO	<b>BZENEC - ÚZEMNÍ PLÁN - změna č. 4a</b> <b>Výkres základního členění území</b>	
	zak.č.      OTP datum      03/2009	měřítko    1 : 5 000
digitalizace PŽKaGIS s.r.o Brno	POŘIZOVATEL: MěÚ Bzenec	