

POZNÁMKA !


















Na základě požadavku správců inženýrských sítí je třeba v předstihu vyřešit trasování a uložení sítí a zpevněných ploch v prostoru pod vlastní lokalitou Vídeňka - Široký, na pozemcích p.č. 1112/1 a 1112/3.

Legenda problémů

(nutno dořešit v dalších stupních projektových dokumentací)

- P1 - výškové a směrové napojení na místní komunikaci
- P2 - dořešení polohy obratiště a inženýrských sítí
- P3 - nutnost rozšíření původně navržené komunikace

LEGENDA PLOCH A OBJEKTŮ

-  Objekty stávajících uličních objektů
-  Komunikace původně navržená a povolená
-  Rozšíření původně navržené a povolené komunikace
-  Chodník k původně navržené a povolené komunikaci
-  Plochy zastavitelných stavebních pozemků
-  Plochy stavebních pozemků nezastavitelné
-  Komunikace nová - Vídeňka
-  Chodník nový - Vídeňka
-  Plochy veřejného prostranství - technický koridor
-  Linie oplocení pozemků včetně vjezdů a vstupů
-  Majetkové hranice stavebních pozemků - stav
-  Majetkové hranice stavebních pozemků - návrh
-  Stavební čára limitní
-  Uliční čára limitní
-  Hranice návrhových ploch dle ÚPN
-  Zelené - ucelené stavební pozemky
-  Pěší komunikace



ing. arch. Bílý Vladimír
Atelier VB
architektonický a projektový atelier
11
tel. : +420602751075
email : bily.vl@seznam.cz

Územní studie Kostelec
lokalita "Široký - I ... Vídeňka"

INVESTOR	Obec Kostelec, Kostelec u Kyjova č. 280, PSČ 696 51
OBJEDNATEL	Obec Kostelec, Kostelec u Kyjova č. 280, PSČ 696 51
VYPRACOVAL	ing. arch. Bílý Vladimír, Vinohrady 2553, 697 01 Kyjov
AUTOR NÁVRHU	ing. arch. Bílý Vladimír, Vinohrady 2553, 697 01 Kyjov
DATUM	březen 2010 - září 2010
ZAKÁZKA ČÍSLO	01/2010

ÚZEMNÍ STUDIE
Situace zastavovací - koordinační M 1:500 V.02