




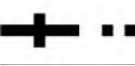














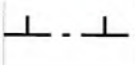

JEŽOV

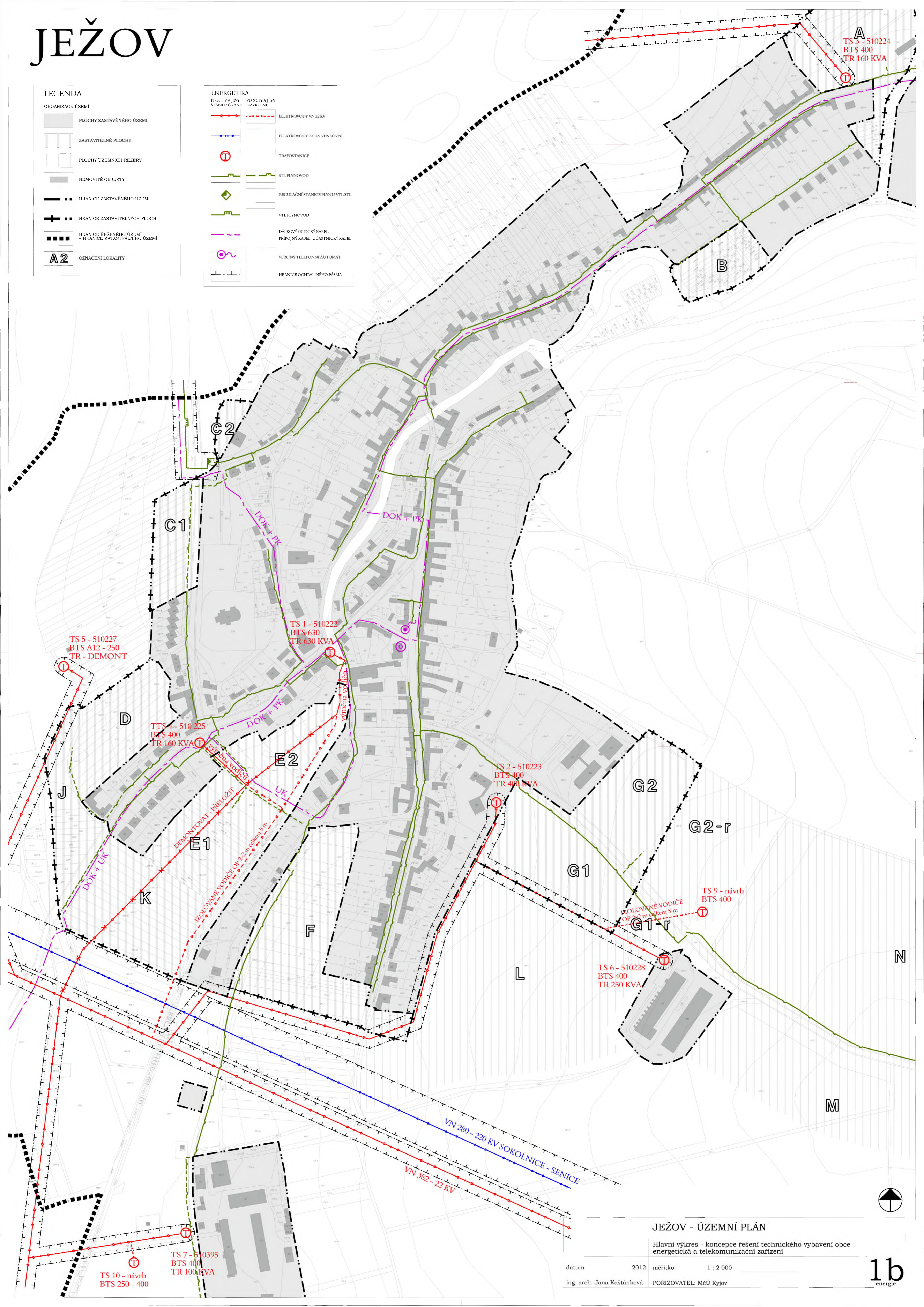
LEGENDA

ORGANIZACE ÚZEMÍ

-  PLOCHY ZASTAVĚNÉHO ÚZEMÍ
-  ZASTAVITELNÉ PLOCHY
-  PLOCHY ÚZEMNÍCH REZERV
-  NEMOVITÉ OBJEKTY
-  HRANICE ZASTAVĚNÉHO ÚZEMÍ
-  HRANICE ZASTAVITELNÝCH PLOCH
-  HRANICE ŘEŠENÉHO ÚZEMÍ
= HRANICE KATASTRÁLNÍHO ÚZEMÍ
-  OZNAČENÍ LOKALITY

ENERGETIKA

- | | | |
|--|---|--|
|  PLOCHY A JEVY STABILIZOVANÉ |  PLOCHY A JEVY NAVRŽENÉ |  ELEKTROVODY VN 22 KV |
|  ELEKTROVODY 220 KV VENKOVNÍ |  TRAFOSTANICE |  STL PLYNOVOD |
|  REGULÁČNÍ STANICE PLYNU VTLSTL |  VTL PLYNOVOD |  DÁLKOVÝ OPTICKÝ KABEL |
|  PŘÍPOJNÝ KABEL, ÚČASTNICKÝ KABEL |  VEŘEJNÝ TELEFONNÍ AUTOMAT |  HRANICE OCHRANNÉHO PÁSMA |



JEŽOV - ÚZEMNÍ PLÁN

Hlavní výkres - koncepce řešení technického vybavení obce energetická a telekomunikační zařízení

datum 2012 měřítko 1 : 2 000
ing. arch. Jana Kaštánková PORIZOVATEL: MeÚ Kyjov

1b
energie