









SKORONICE

ORGANIZACE ÚZEMÍ	
	HRANICE ŘEŠENÉHO ÚZEMÍ = HRANICE K.Ú.
	HRANICE ZASTAVĚNÉHO ÚZEMÍ
	HRANICE ZASTAVITELNÝCH PLOCH
	OZNAČENÍ ZASTAVITELNÝCH PLOCH



	VEREJNÉ PROSPĚŠNÉ OPATŘENÍ
	ÚSES - PLOCHY MINIMÁLNÍCH PARAMETRŮ ÚSES
	R - PLOCHY REVITALIZACE ŘEČNÍCH SYSTÉMŮ
	IDENTIFIKAČNÍ KÓD VPS, VPO

ING ARCH JANA KAŠTÁNKOVÁ autorizovaný architekt Radniční 5 602 00 BRNO		ÚZEMNÍ PLÁN SKORONICE VÝKRES VEREJNĚ PROSPĚŠNÝCH STAVEB, OPATŘENÍ A ASANACÍ	
datum	srpen 2014	měřítko	1 : 5 000
Ing. arch. Jana Kaštánková	POŘIZOVATEL: MeÚ Kyjov	1c	