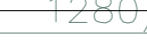























**LEGENDA**

-  Parcely dle KN
-  Komunikace motorové
-  Technický koridor – rezerva – výhled
-  P Parkovací stání
-  OS Odstavná stání
-  G Garážová stání
-  Chodníky
-  Linie oplocení
-  Orientační pozice rodinných domů (s naznačeným směrem napojení)
-  Orientační pozice rodinných domů (v případě sloučení pozemků – reparcelace)
-  Plochy veřejných ploch a zeleně (nutno převést do vlastnictví města)
-  Pozemky ve vlastnictví města

**LEGENDA INŽENÝRSKÝCH SÍTÍ**

- | STAV   | NÁVRH   |  |
|--|---|--|
|  |  | Vedení VN  |
|  |  | Kanalizace jednotná (s prostorovou rezervou pro položení dešťové kanalizace) |
|  |  | Vodovod  |
|  |  | Plynovod   |
|  |  | NN, VO, TK Sdělovací kabel   |

Ing. arch. Bílý Vladimír

**Atelier VB**  
architektonický a projektový atelier

**Územní studie - lokalita Z 109 Bohuslavice**

Investor: Město Kyjov, Masarykovo nám. 30, 697 01 Kyjov  
 Objednatel: Město Kyjov, Masarykovo nám. 30, 697 01 Kyjov  
 Vypracoval: Ing. arch. Vladimír Bílý, Vinohrady 2553/31, 697 01 Kyjov  
 Autor návrhu: Ing. arch. Vladimír Bílý, Vinohrady 2553/31, 697 01 Kyjov  
 Datum: červenec 2015  
 Zak. číslo: 05/2015

---

ÚZEMNÍ STUDIE

Dopravní a technická infrastruktura, vlastnické vztahy M 1:500 V.05

tel. : +420602751075  
email : bily.vl@seznam.cz