


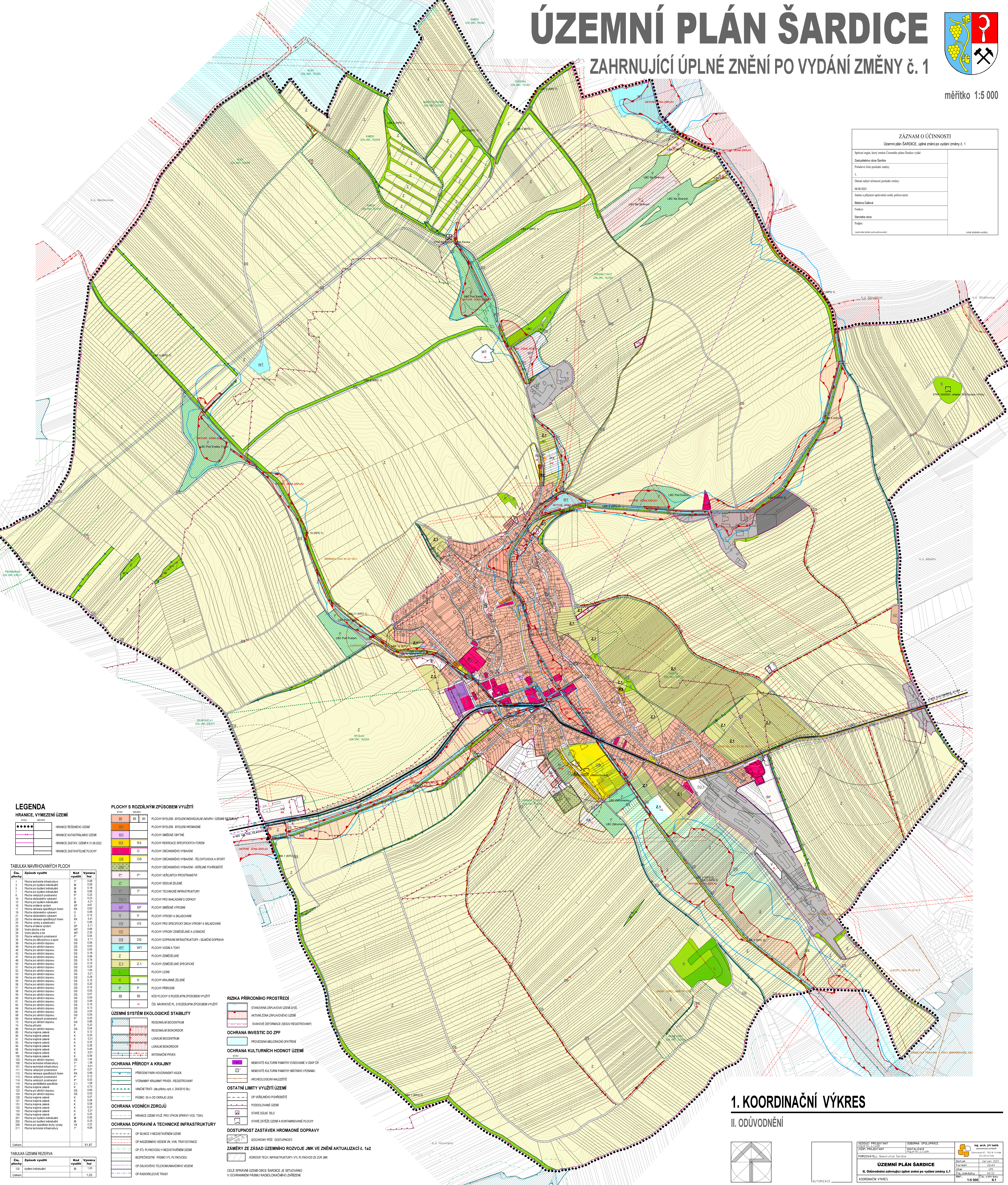
ÚZEMNÍ PLÁN ŠARDICE

ZAHRNJÍCÍ ÚPLNÉ ZNĚNÍ PO VYDÁNÍ ZMĚNY č. 1



měřítko 1:5 000

ZÁZNAM O ÚČINNOSTI	
Územní plán ŠARDICE, úplné znění po vydání změny č. 1	
Územní plán, který změna Územního plánu Šardice vydává:	
Zastupitelstvo obce Šardice	
Příslušné číslo pozemkové mapy:	
1	
Datum vydání územního plánu:	
06.06.2023	
Jméno a příjmení oprávněné osoby pořizovatele:	
Blahoslava Galová	
Funkce:	
Starostka obce	
Podpis:	
[Podpis]	
[Podpis]	



LEGENDA

HRANICE, VYMEZENÍ ÚZEMÍ

—	HRANICE PŘÍRODNÍHO ÚZEMÍ
—	HRANICE KATASTRÁLNÍHO ÚZEMÍ
—	HRANICE ZASTAV. ÚZEMÍ K 31.08.2022
—	HRANICE ZASTAVITELNÉ PLOCHY

PLOCHY S ROZDÍLNÝM ZPŮSOBEM VYUŽITÍ

BI	BI	BI	PLOCHY BYDĚNÍ - BYDĚNÍ INDIVIDUÁLNÍ (MÍSTNÍ ÚZEMNÍ KATEGORIE)
SO			PLOCHY BYDĚNÍ - BYDĚNÍ HROMADNÉ
SK	SK		PLOCHY SMÍŠENÉ OBYTNÉ
OR	O		PLOCHY REKREACE SPECIFICKÝCH FORÉM
OS	OS		PLOCHY OBČANSKÉHO VYBAVENÍ - TĚLOVÝCHOVA A SPORT
OP	OP		PLOCHY OBČANSKÉHO VYBAVENÍ - VEŘEJNÉ POHRBĚSTĚ
P	P		PLOCHY VEŘEJNÝCH PROSTRANSTVÍ
Z			PLOCHY SÍDELNĚ ZELEBNÉ
T	T		PLOCHY TECHNICKÉ INFRASTRUKTURY
TU	TU		PLOCHY PRO NÁKLADNÍ S ODPADY
SP	SP		PLOCHY SMÍŠENÉ VÝROBNÍ
V	V		PLOCHY VÝROBY A SKLADOVÁNÍ
VX	VX		PLOCHY PRO SPECIFICKÉ DRUH VÝROBY A SKLADOVÁNÍ
VZ			PLOCHY VÝROBY ZEMĚDĚLSKÉ A LESNICKÉ
DS	DS		PLOCHY DOPRAVNÍ INFRASTRUKTURY - SILNIČNÍ DOPRAVA
WT	WT		PLOCHY VODNÍ A TOKY
Z			PLOCHY ZEMĚDĚLSKÉ
Z.1	Z.1		PLOCHY ZEMĚDĚLSKÉ SPECIFICKÉ
L			PLOCHY LEVNÍ
K	K		PLOCHY KRAJINNÉ ZELEBNÉ
P	P		PLOCHY PŘÍRODNÍ
BI	BI		KOD PLOCHY S ROZDÍLNÝM ZPŮSOBEM VYUŽITÍ
BI	BI		OS - NÁVRHOVÉ PL. S ROZDÍLNÝM ZPŮSOBEM VYUŽITÍ

ÚZEMNÍ SYSTÉM EKOLOGICKÉ STABILITY

—	REGIONÁLNÍ BIOCENTRUM
—	REGIONÁLNÍ BIOKORIDOR
—	LOKÁLNÍ BIOCENTRUM
—	LOKÁLNÍ BIOKORIDOR
—	INTERAKČNÍ PŘEVÝŠENÍ

OCHRANA PŘÍRODY A KRAJINY

—	PŘÍRODNÍ PARKOVÝ PRŮVLEK
—	VÝZNAMNÝ KRAJINNÝ PRŮVLEK - REGISTROVANÝ
—	VNĚJŠÍ TRATĚ (s přímkou 1:1, 2:1, 3:1)
—	PÁSMO 50 m OD OKRAJE LESA

OCHRANA VODNÍCH ZDROJŮ

—	HRANICE ÚZEMÍ VÝJZ. PRO VÝKON SPRÁVY VOD. TOKU
---	--

OCHRANA DOPRAVNÍ A TECHNICKÉ INFRASTRUKTURY

—	OP SILNICE V NEZASTAVĚNÉM ÚZEMÍ
—	OP NÁZEMNÍHO VEDEBNÍ VLN. VLN. TRATĚSTANICE
—	OP STL. PLYNOVODŮ V NEZASTAVĚNÉM ÚZEMÍ
—	BEZPEČNOSTNÍ PÁSMO VTL. PLYNOVODŮ
—	OP DALUKOVÉHO TELEKOMUNICAČNÍHO VEDEBNÍ
—	OP RADIOTELEFONNÍ TRASY

RIZIKA PŘÍRODNÍHO PROSTŘEDÍ

—	STANOVENÁ ZAPRAVĚVACÍ ÚZEMÍ OTD
—	AKTIVNÍ ZÓNA ZAPRAVĚVACÍ ÚZEMÍ
—	SVAHOVÉ DEFORMACE (BEZ VYHODNĚNÍ)

OCHRANA INVESTIC DO ZPF

—	PROVEDENÁ MELIORAČNÍ OPATŘENÍ
---	-------------------------------

OCHRANA KULTURNÍCH HODNOT ÚZEMÍ

—	NEMOVITÉ KULTURNÍ PAMÁTKY EVIDOVANÉ V ÚSPR ČR
—	NEMOVITÉ KULTURNÍ PAMÁTKY MÍSTNÍHO VÝZNAMU
—	ARCHEOLOGICKÁ NALÉZKOVÉ

OSTATNÍ LIMITY VYUŽITÍ ÚZEMÍ

—	OP VEŘEJNÉHO POHRBĚSTĚ
—	POSOBOVNÍ ÚZEMÍ
—	STARÉ DŮLNÍ OÚD
—	STARÉ ZASTĚŽE ÚZEMÍ A KONTAMINOVANÉ PLOCHY

DOSTUPNOST ZASTÁVEK HROMADNÉ DOPRAVY

—	DOPRAVNÍ PŘESY - DOSTUPNOSTI
---	------------------------------

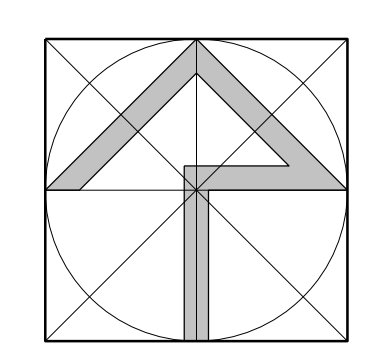
ZÁMĚRY ZE ZÁSAD ÚZEMNÍHO ROZVOJE JMK VE ZNĚNÍ AKTUALIZACI č. 1 a 2

—	KORIDOR TECH. INFRASTRUKTURY - VTL. PLYNOVODŮ ZE ŽUR. JMK
---	---

CELE SPRÁVNÍ ÚZEMÍ OBLASTI ŠARDICE JE SITUOVÁNO V OCHRANĚNÉM PÁSMU PRAVDĚKOPANČNÉHO ZÁŘEZNÍ

1. KOORDINAČNÍ VÝKRES

II. ODŮVODNĚNÍ



VEDOUČÍ PROJEKTANT ZOO.P. PROJEKTANT POŘIZOVATEL: Obecní úřad Šardice	OBECNÍ SPRÁVČÍK DIGITÁLNÍ ÚPLNÉ ZNĚNÍ	Ing. arch. Jiří Jůdka architektonická dovolená: 140 10 10 00 60 000 000 000 000 000
ÚZEMNÍ PLÁN ŠARDICE		
II. Odůvodnění zahrnující úplné znění po vydání změny č. 1		
datum: 2024	list: 002	list: 002
číslo: 2024	číslo: 002	číslo: 002
1:5 000	1:5 000	1:5 000

TABULKA ÚZEMNÍ REZERVA

Číslo plochy	Způsob využití	Kód využití	Výměra [ha]
123	bydlení individuální	BI	1,03
Celkem: 51,87			