














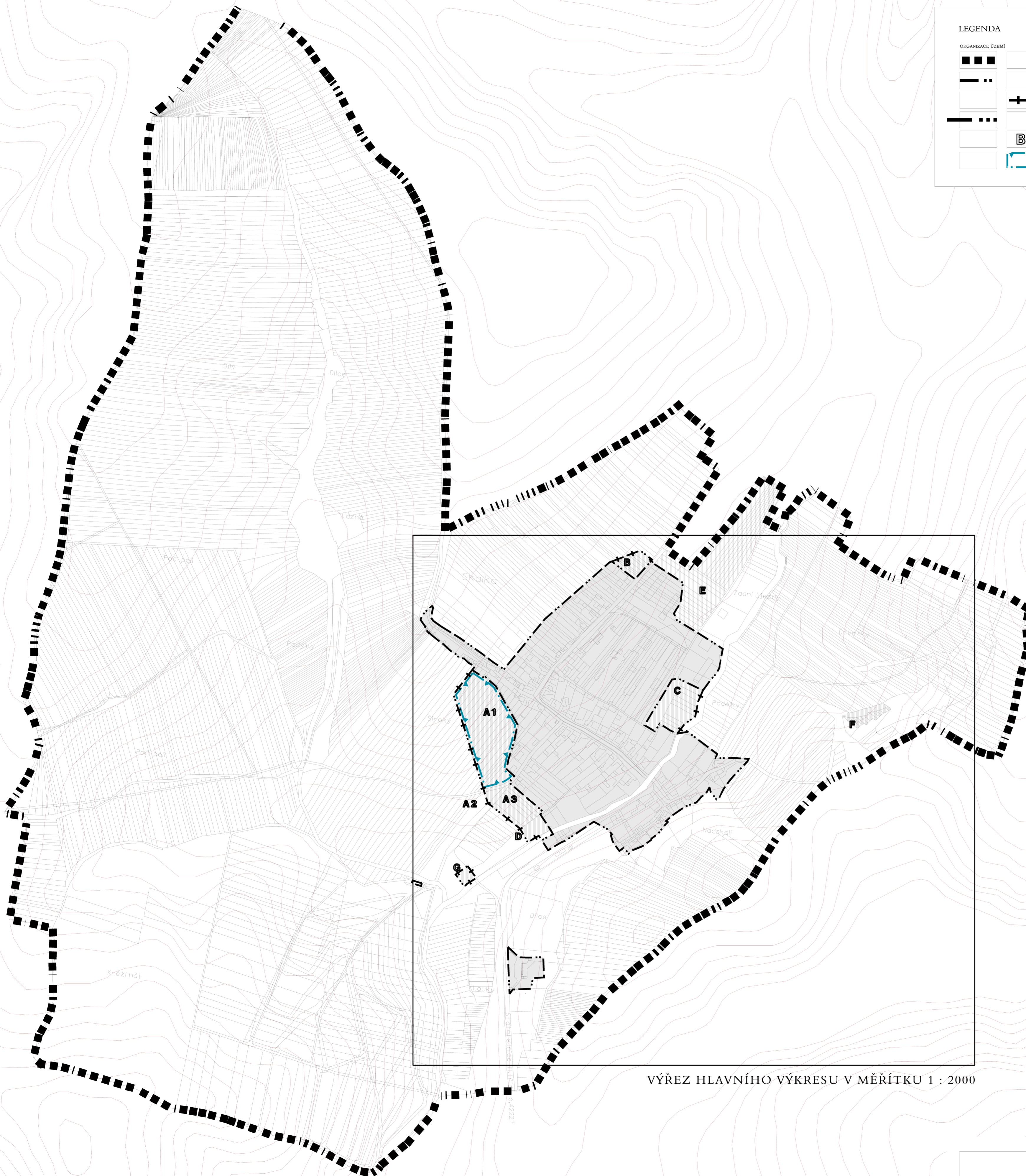


# SKALKA

LEGENDA					
	ORGANIZACE ÚZEMÍ		HRANICE ŘEŠENÉHO ÚZEMÍ - HRANICE K.Ú.		PLOCHY ZASTAVĚNÉHO ÚZEMÍ
			HRANICE ZASTAVĚNÉHO ÚZEMÍ		ZASTAVITELNÉ PLOCHY
			HRANICE ZASTAVITELNÝCH PLOCH		PLOCHY ÚZEMNÍCH REZERV
			HRANICE KRAJE		
			OZNAČENÍ LOKALIT		
			HRANICE PLOCH A KORIDORŮ, VE KTERÝCH JE ULOŽENO PROVEDENÍ ZMĚNY VYUŽITÍ ÚZEMNÍ STUDIE		



VÝREZ HLAVNÍHO VÝKRESU V MĚŘÍTKU 1 : 2000

		SKALKA - ÚZEMNÍ PLÁN		<b>1a</b>
		Výkres základního členění území		
datum	2012	měřítko	1 : 5 000	
Ing. arch. Jana Kašánková		PORÍZOVATEL: MěÚ Kyjov		