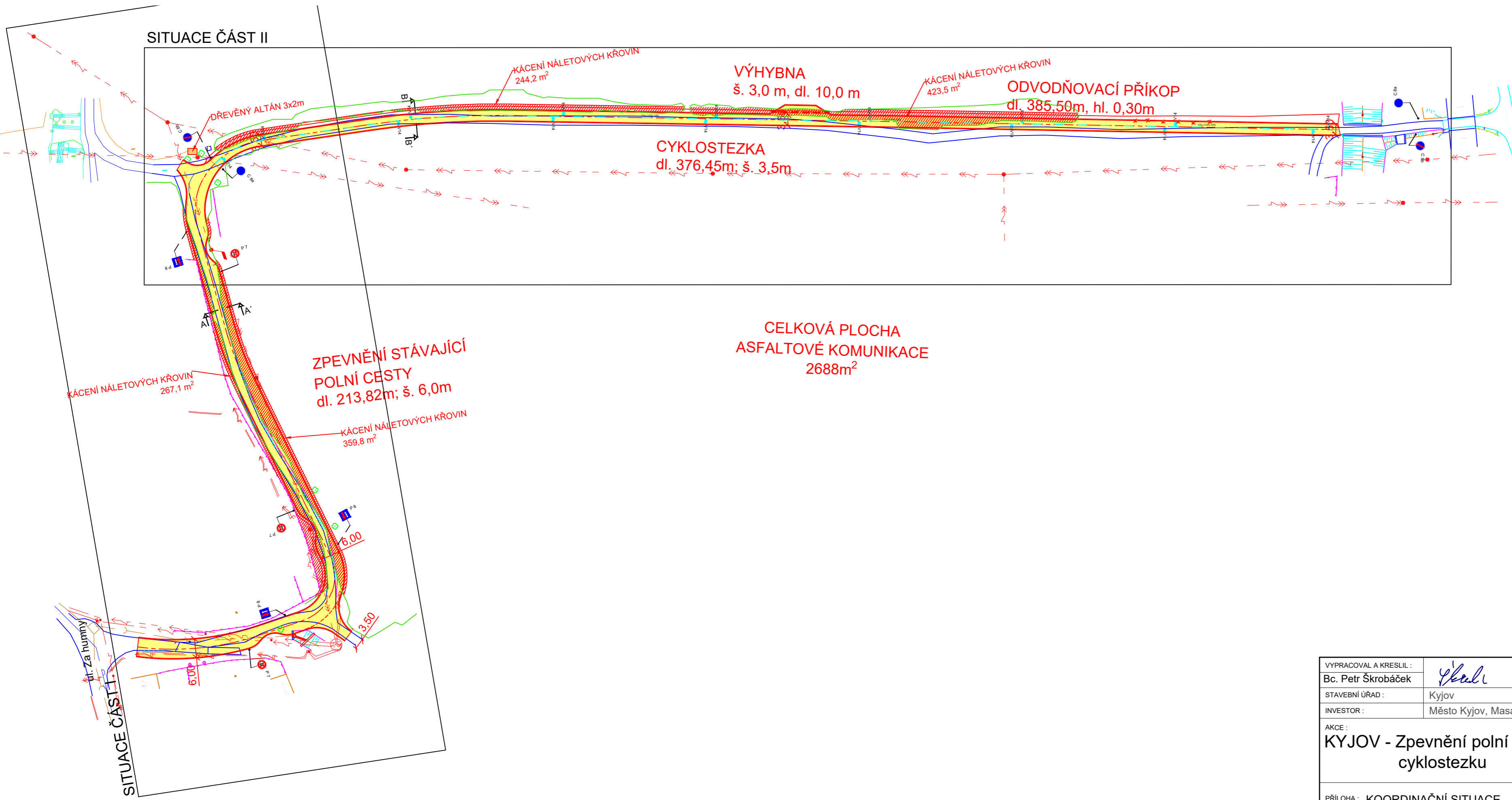








# KOORDINAČNÍ SITUACE, M 1:1000





## LEGENDA POVRCHŮ

 KOMUNIKACE  
- asfaltová

## LEGENDA SÍTÍ

-  VN NADZEMNÍ
-  NN NADZEMNÍ
-  NN PODZEMNÍ
-  KANALIZACE
-  VODOVOD

CELKOVÁ PLOCHA  
ASFALTOVÉ KOMUNIKACE  
2688m<sup>2</sup>

VYPRACOVAL A KRESLIL :		ZODP. PROJEKTANT :		Projekce DS s.r.o. Na Výhoně 3223, 69501 Hodonín IČ : 028 464 71, tel. 724152275 e-mail: projekce.ds@email.cz
Bc. Petr Škrobáček	Kyjov	Ing. Štefančík Peter	Kyjov	
STAVEBNÍ ÚŘAD :	Kyjov	MÍSTO STAVBY :	Kyjov	
INVESTOR :	Město Kyjov, Masarykovo nám. 30/1, 69701 Kyjov			
AKCE :	KYJOV - Zpevnění polní cesty od ul. Za humny po cyklostezku			STUPEŇ : DÚR+DSP
				DATUM : 09/2019
				FORMÁT : 3x A4
				MĚŘÍTKO : 1:1000
PŘÍLOHA : KOORDINAČNÍ SITUACE				PŘÍLOHA č. C3.
				PARÉ č.