




















-  HRANICE ŘEŠENÉHO ÚZEMÍ
-  OBYTNÉ PLOCHY SIDEL VČ. OBC. VYBAVENOSTI
-  PLOCHY SOUSTŘEDĚNÉ REKREACE
-  PLOCHY ZEMĚDĚLSKÉ VÝROBY A ZAŘÍZENÍ
-  PLOCHY PRŮMYŠLOVÉ VÝROBY A ZAŘÍZENÍ
-  SILNICE I, II. A III. TŘÍDY STÁVAJÍCÍ
-  NAVRHOVANÁ PŘELOŽKA SILNICE I/54
-  ŽELEZNIČNÍ TRATĚ
-  ELEKTRICKÉ VEDENÍ VVN 220 A 110 KV
-  VTL A VTL PLYNOVODNÍ ŘÁDY
-  VODOJEM, ČERPAČÍ STANICE
-  HLAVNÍ VODOVODNÍ ŘÁDY
-  RADIORELEOVÝ PAPERSEK – STAV A NÁVRH
-  VYSÍLAČ BABÍ LOM
-  HRANICE PŘÍRODNÍHO PARKU ŽDÁNKICKÝ LES
-  MADREGIONÁLNÍ BIOCENTRUM ŽDÁNKICKÝ LES - FUNKČNÍ A VYMEZENÉ
-  REGIONÁLNÍ BIOCENTRUM BABÍ LOM - FUNKČNÍ A VYMEZENÉ
-  REGIONÁLNÍ BIOKORIDOR - FUNKČNÍ A VYMEZENÝ
-  REGIONÁLNÍ BIOKORIDOR - CHYBĚJÍCÍ



HD Ing. arch. Vladimír Dujka, Kamenná 3858, 760 01 Zlín	
PORIZOVATEL: MĚSTSKÝ ÚŘAD KYJOV, ODBOR STAVEBNÍHO ÚŘADU A ÚP	ZAK. Č. 11/2003
KRAJ: JIHOHRANSKÝ OMRS: HODONÍN	OBR: SOBŮLKY
ÚZEMNÍ PLÁN SOBŮLKY	
OBSAH:	ŠIRŠÍ ÚZEMNÍ VZTAHY
FORMÁT 1 A4	STUPEŇ Návrh
DATUM 06/2006	MĚŘÍTKO 1:25 000
Č. VÝKR 01	