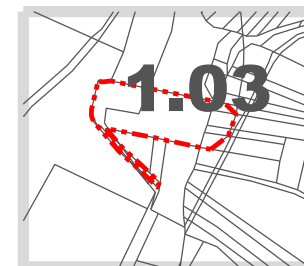


# ÚZEMNÍ PLÁN ŽAROŠICE změna č. 1



ODLOUČENÁ PLOCHA  
V SEVEROVÝCHODNÍ  
ČÁSTI k.ú. ŽAROŠICE

## PLOCHY S ROZDÍLNÝM ZPŮSOBEM VYUŽITÍ VYMEZENÉ ZMĚNOU ÚP

stav	návrh
BR	BR
	Z01
	N11
	Z13

kódy ploch s rozdílným způsobem využití  
označení zastavitelných ploch  
označení ploch změn v krajině  
BR plochy bydlení - v rodinných domech  
ZZ plochy zemědělské - zahrady a sady  
UP plochy veřejných prostranství - s převahou zpevněných ploch  
BD plochy bydlení - v bytových domech  
zastavitelné plochy rušené

## ZASTAVĚNÉ ÚZEMÍ

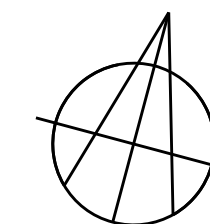
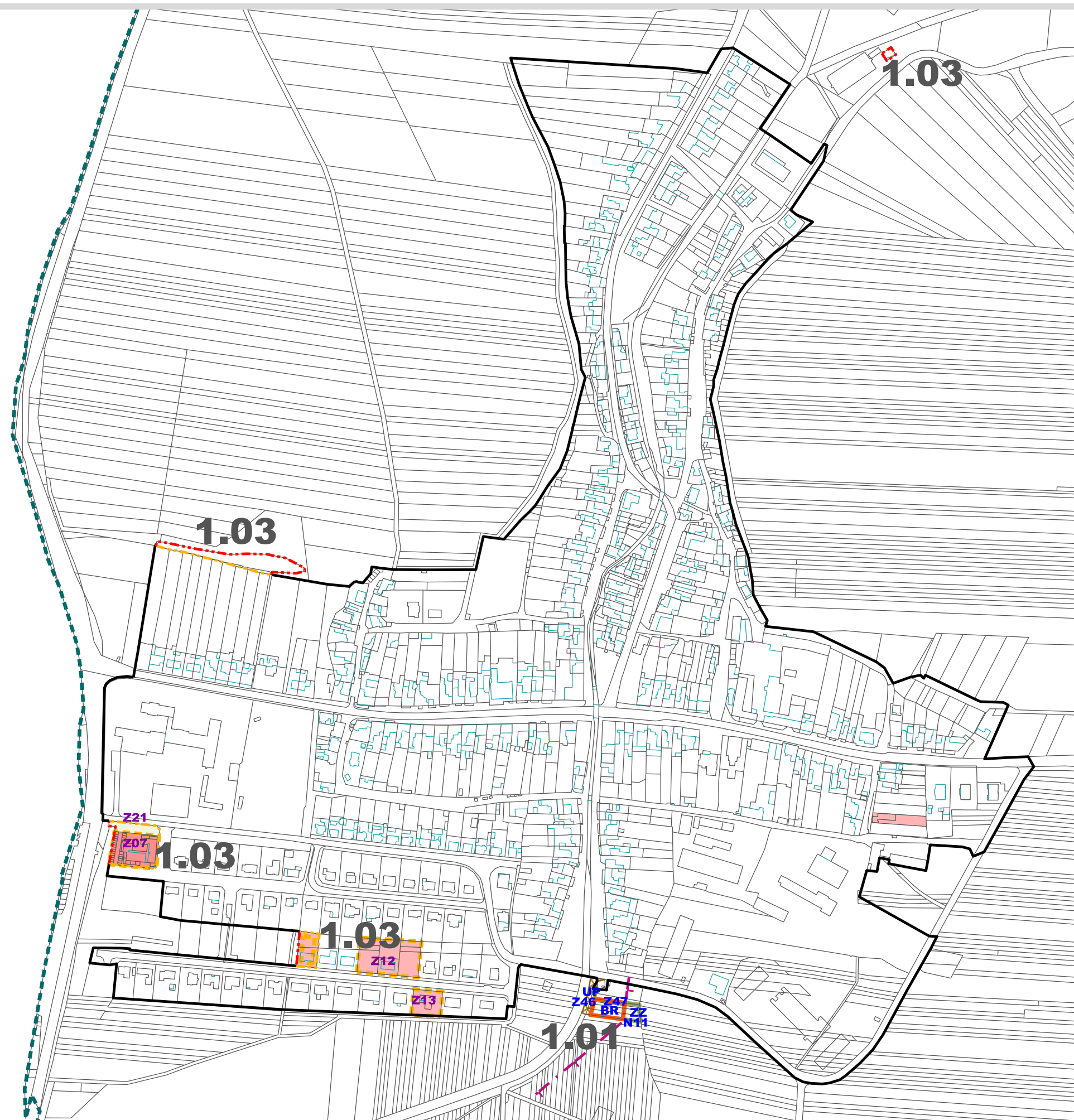
	hranice zastavěného území ponechávané
	hranice zastavěného území aktualizované k 13.12.2022
	hranice zastavěného území rušené k 13.12.2022

## INFORMATIVNÍ ÚDAJE

	hranice k.ú. Žarošice
<b>1.01</b>	čísla dílčích změn územního plánu

## OCHRANNÁ PÁSMA VYMEZENÁ ÚZEMNÍM PLÁNEM

	ochranná pásma maximálního negativního vlivu ploch výroby a skladování na životní prostředí
--	---



ZÁZNAM O ÚČINNOSTI ZMĚNY ÚZEMNÍHO PLÁNU	
Správní orgán, který změnu č. 1 územního plánu vydal: Zastupitelstvo Obce Žarošice	
Datum nabytí účinnosti změny územního plánu:	
Pořizovatel: Městský úřad Kyjov, Odbor životního prostředí a územního plánování, Masarykovo nám. 30/1, 697 01 Kyjov 1	Razítko
Jméno a příjmení:	
Funkce:	vedoucí odboru
Podpis:	

Objednatel: Obec Žarošice, 696 34 Žarošice 14, IČ: 00285528	Razítko
Projektant : AR projekt, s.r.o., Hviezdoslavova 29, 627 00 Brno, IČ: 63496992	
Datum zpracování : 02/2023	
Vypracoval : Ing. arch. Milan Hučík, autorizace č. 02 483	
Ing.arch. Jana Kratochvílová, Ing. Michaela Dziadková	

HLAVNÍ VÝKRES

1 : 5.000

č.v. **I.b**