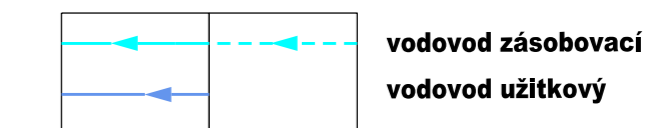


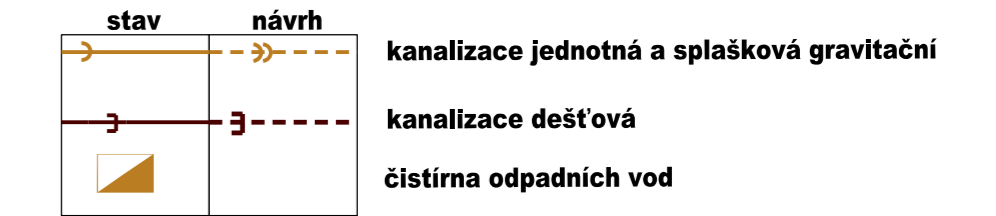


# ÚZEMNÍ PLÁN STAVĚŠICE

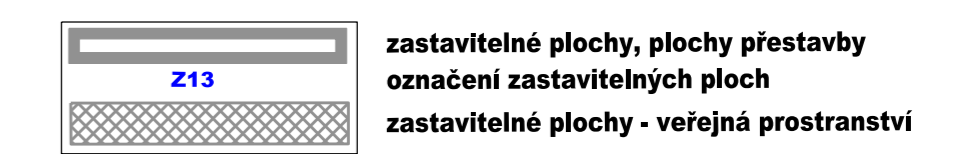
## ZÁSOBOVÁNÍ VODOU



## ODKANALIZOVÁNÍ



## ZASTAVITELNÉ PLOCHY



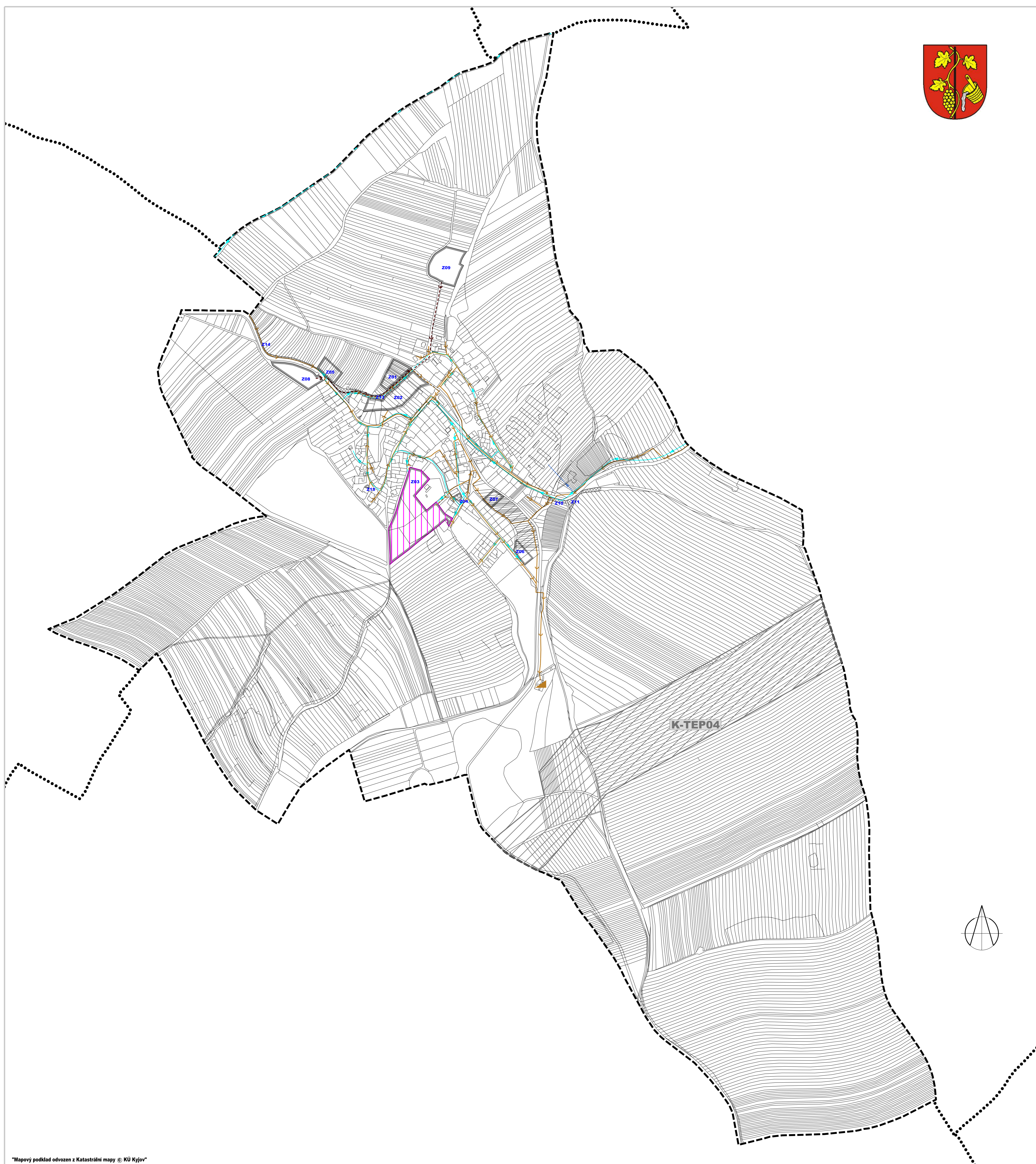
## KORIDORY DOPRAVNÍ A TECHNICKÉ INFRASTRUKTURY




## OSTATNÍ OPATŘENÍ



## INFORMATIVNÍ ÚDAJE



K-TEP04



ZÁZNAM O ÚČINNOSTI ÚZEMNÍHO PLÁNU	
Správní orgán, který územní plán vydal:	Zastupitelstvo Obce Stavěšice
Datum nabytí účinnosti:	
Pořizovatel: Městský úřad Kyjov, Odbor životního prostředí a územního plánování	Razítko
Jméno a příjmení:	
Funkce:	
Podpis:	

**TECHNICKÁ INFRASTRUKTURA -  
VODNÍ HOSPODÁŘSTVÍ** 1 : 5.000

Pořizovatel: Městský úřad Kyjov, Odbor životního prostředí a územního plánování	Č.výkresu
Projektant: AR projekt, s.r.o., Brno	<b>1.04</b>
Datum zpracování: 10/2018	
Vypracoval: Ing. arch. Milan Hučík, autorizace č. 02 483	