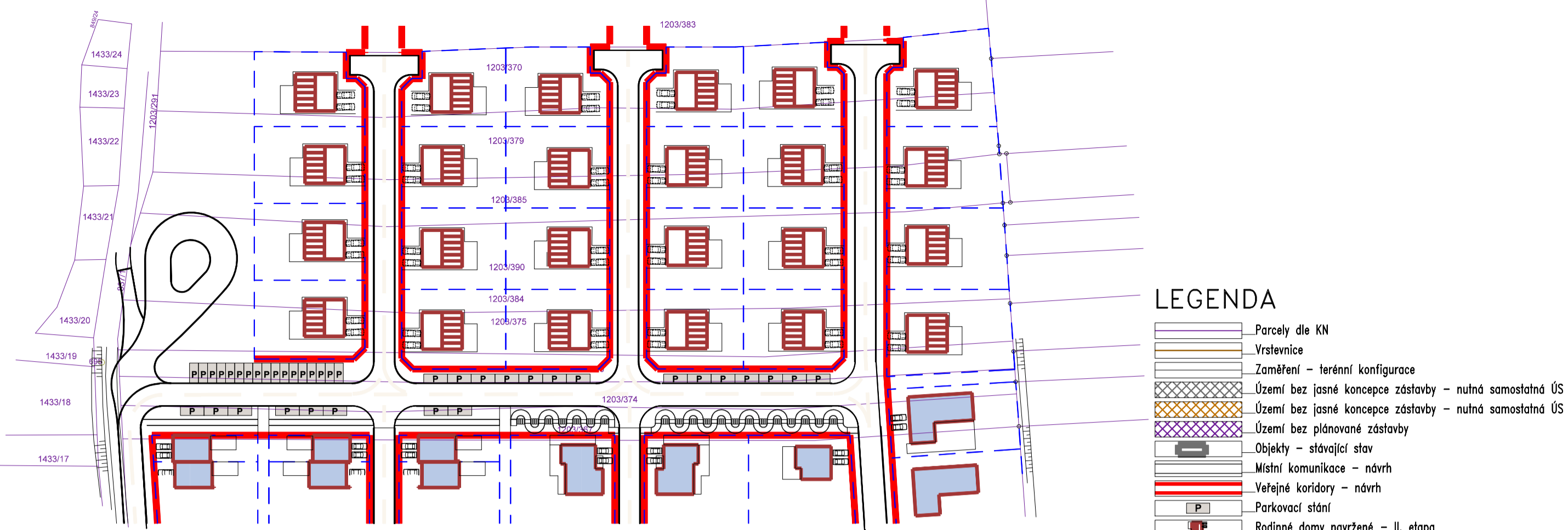


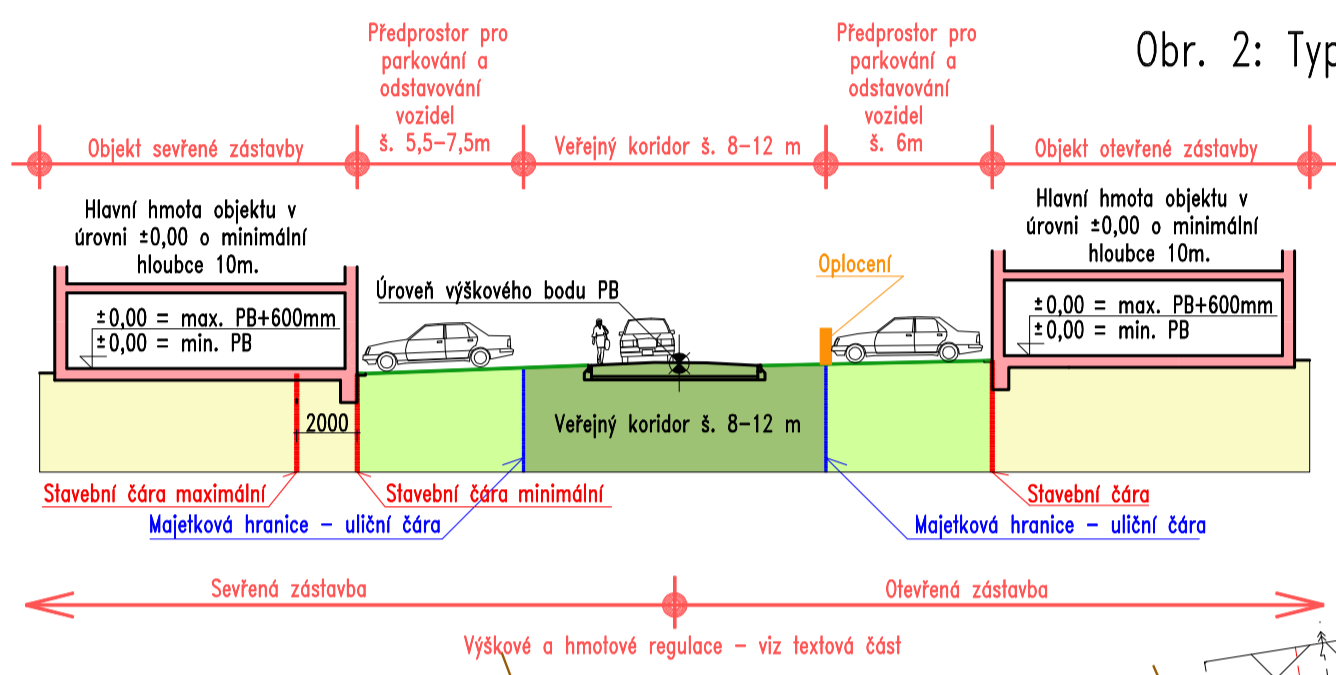


Obr. 1: Variantní řešení plochy 2. etapy zástavby



- LEGENDA**
- Parcely dle KN
 - Vrstevnice
 - Zaměření - terénní konfigurace
 - Území bez jasné koncepce zástavby - nutná samostatná ÚS
 - Území bez jasné koncepce zástavby - nutná samostatná ÚS
 - Území bez plánované zástavby
 - Objekty - stávající stav
 - Místní komunikace - návrh
 - Věřejné koridory - návrh
 - Parkovací stání
 - Rodinné domy navržené - II. etapa
 - Rodinné domy navržené - I. etapa
 - Orientální pozice RD III. a IV. etapy (nutná samostatná ÚS)
 - Reparace I. a II. etapy
 - Orientální reparace III. a IV. etapy - nutná samostatná ÚS
 - Plochy veřejných prostranství
 - Plochy stavebních parcel
 - Plochy místních komunikací
 - Zeleň veřejná
 - Zeleň soukromá
 - Pěší trasy

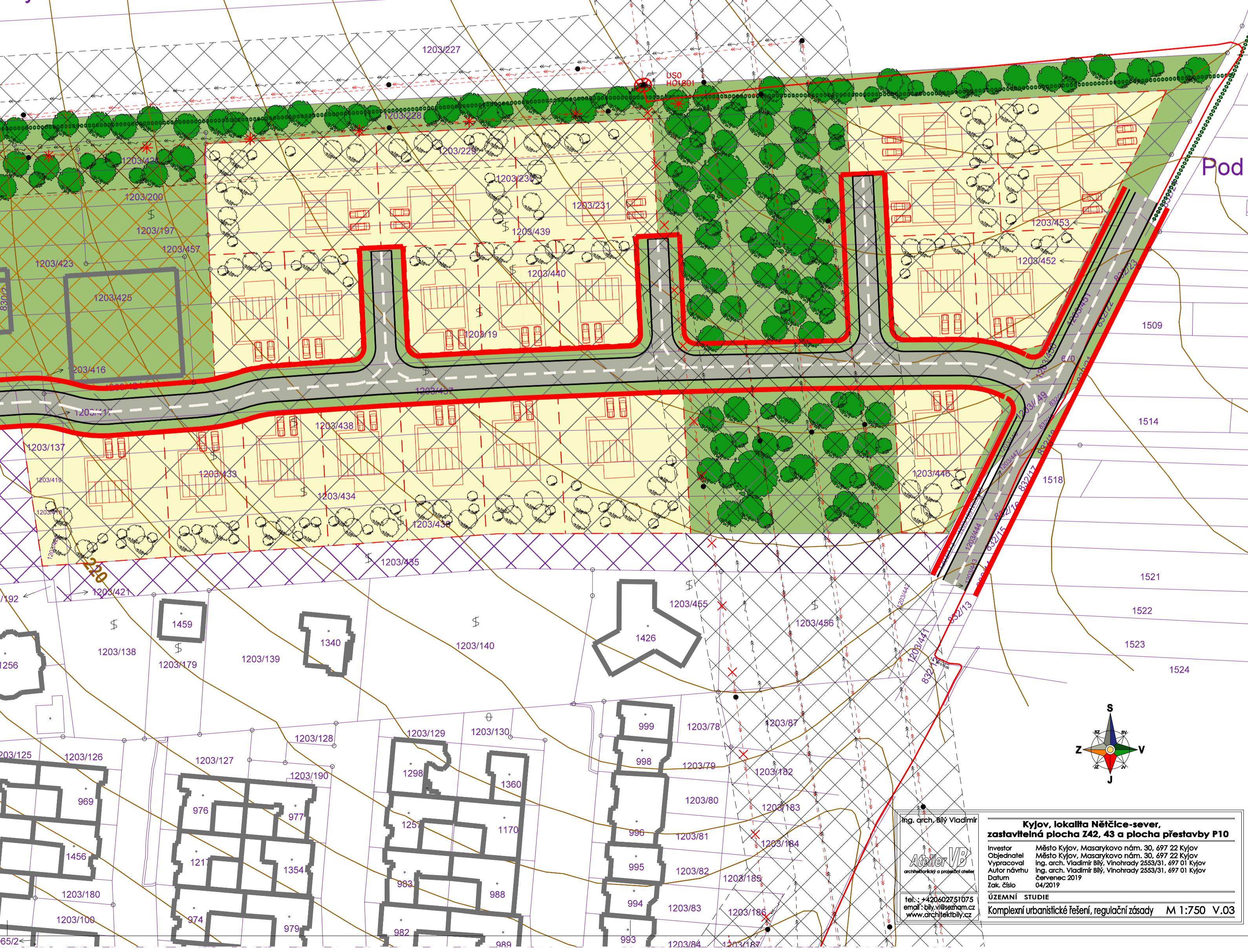
Obr. 2: Typický řez uliči - prostorové regulace



- LEGENDA INŽENÝRSKÝCH SÍTÍ**
(Návrhové pozice jsou pouze orientační - budou upřesněny v dalších stupních PD)
- | STAV | PROJEKTY | NÁVRH ÚS |
|------|----------|----------|
| | | |
| | | |
| | | |
| | | |
| | | |
| | | |
- venkovní vedení elektrické sítě VN včetně OP
 - zemní kabelové vedení elektrické sítě VN včetně OP
 - venkovní vedení elektrické sítě VN k obrově
 - venkovní vedení elektrické sítě VN ke zrušení
 - trafostanice (typ dle EoN)
 - ztlapové území

Díly od chobot

Ostatní podmínky a regulace viz textová část!



Ing. arch. Břetislav Vlček
 Město Kyjov, Masarykovo nám. 30, 497 22 Kyjov
 Odbornost: Město Kyjov, Masarykovo nám. 30, 497 22 Kyjov
 Vypracoval: Ing. arch. Vladimír Bílý, Vlnohrady 2533/31, 497 01 Kyjov
 Autor návrhu: Ing. arch. Vladimír Bílý, Vlnohrady 2533/31, 497 01 Kyjov
 Datum: 04/2019
 Žak. číslo: 1420/2019/0175
 e-mail: ciba.vlcek@mesto-kyjov.cz
 www.architektby.cz

Kyjov, lokality Nětčice-sever, zastavěná plocha Z42, 43 a plocha přístavby P10
 Komplexní urbanistické řešení, regulační zázady M 1:750 V.03