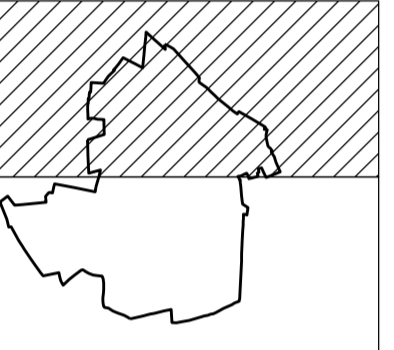
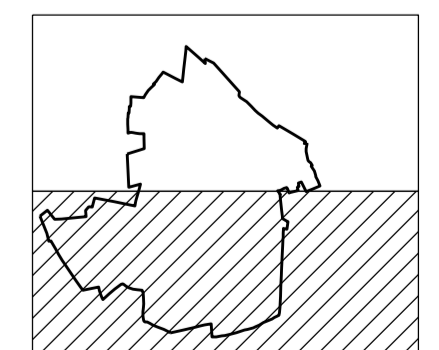
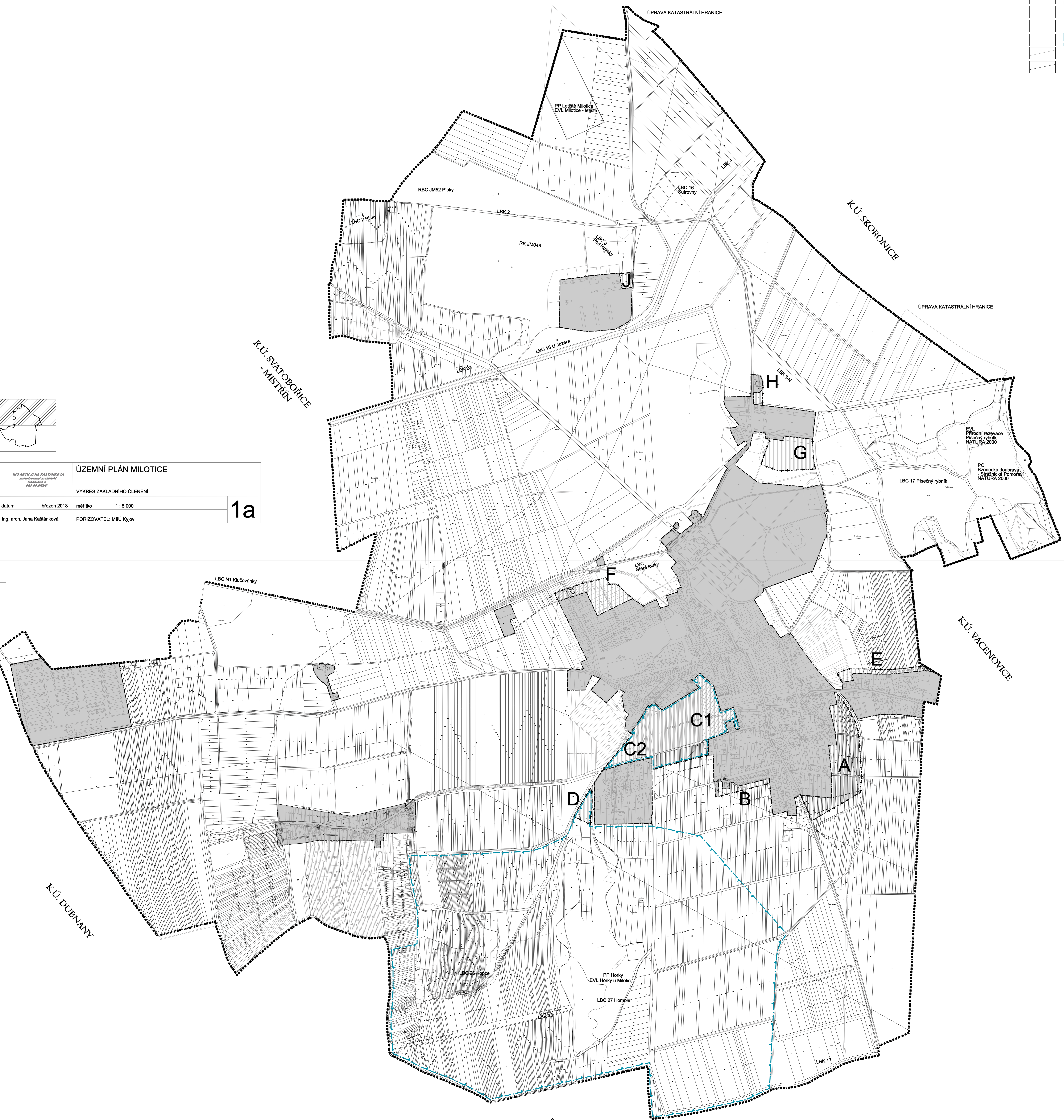


MILOTICE

ORANŽOVÉ ČERTE	HRANICE ŘEŠENÉHO ÚZEMÍ = HRANICE K.Ú.
	HRANICE ZASTAVĚNÉHO ÚZEMÍ
	HRANICE ZASTAVITELNÝCH PLOCH
	OZNAČENÍ ZASTAVITELNÝCH PLOCH
	HRANICE ÚZEMNÍ STUDIE
	MAPA KATASTRU NEMOVITOSTÍ
	OBNOVA KATASTRÁLNÍHO OPERÁTU K DATU 9.3.2015



<small>ING. ARCH. JANA KAŠTÁNKOVÁ</small> <small>architektonický projektant</small> <small>BRNO</small>			
ÚZEMNÍ PLÁN MILOTICE			
VÝKRES ZÁKLADNÍHO ČLENĚNÍ			
datum	březen 2018	měřítko	1 : 5 000
Ing. arch. Jana Kašánková	POŘIZOVATEL: MěÚ Kyjov		
			1a



<small>ING. ARCH. JANA KAŠTÁNKOVÁ</small> <small>architektonický projektant</small> <small>BRNO</small>			
ÚZEMNÍ PLÁN MILOTICE			
VÝKRES ZÁKLADNÍHO ČLENĚNÍ			
datum	březen 2018	měřítko	1 : 5 000
Ing. arch. Jana Kašánková	POŘIZOVATEL: MěÚ Kyjov		
			1a