






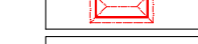












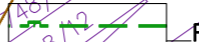
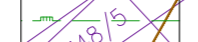











# LEGENDA

-  Hranice řešeného území
-  Parcely dle KN
-  Plochy obytné zóny bez staveb pro bydlení
-  Pozemek, vyvolávající potřebu územní studie
-  Komunikace motorové
-  Chodníky
-  Linie oplocení
-  Orientační pozice rodinných domů
-  Nové majetkové hranice po reparaclaci
-  Vysoká zeleň
-  Světidla VO
-  Plochy veřejných ploch a zeleně
-  Plochy ve vlastnictví obce

## LEGENDA INŽENÝRSKÝCH SÍTÍ (mimo trasy vedení VN)

- | STAV   | NÁVRH   | LEGENDA INŽENÝRSKÝCH SÍTÍ (mimo trasy vedení VN)                             |
|--|---|--|
|  |  | Kanalizace jednotná (s prostorovou rezervou pro položení dešťové kanalizace) |
|  |  | Vodovod  |
|  |  | Plynovod   |
|  |  | VTL plynovod   |
|  |  | NN, VO, TK   |
|  |  | Sdělovací kabel  |

## LEGENDA INŽENÝRSKÝCH SÍTÍ (trasy vedení VN)

- | STAV  | NÁVRH   | LEGENDA INŽENÝRSKÝCH SÍTÍ (trasy vedení VN)  |
|---|---|--|
|  |  | Vedení VN – nadzemní holé vodiče (OP 5m od krajního vodiče) (trasa a koncepce odsouhlasená správcem inž. sítě – nutno projednat v rámci změny č. 2 územního plánu) |
|  |  | Vedení VN – ke zrušení   |
|  |  | Vedení VN – navržené izolované vodiče (trasa a koncepce dle vydaného územního plánu) (trasa a koncepce neodsouhlasená správcem inž. sítě)                          |

ing. arch. Bílý Vladimír



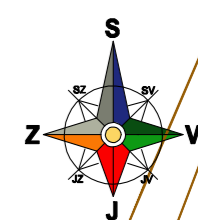
tel. : +420602751075  
email : bily.vl@seznam.cz

### Lokalita A - Malé čtvrtě, Kostelec

Investor Obec Kostelec, Kostelec u Kyjova č. 260, PSC 696 51  
 Objednatel Obec Kostelec, Kostelec u Kyjova č. 260, PSC 696 51  
 Vypracoval ing. arch. Vladimír Bílý, Vinohrady 2553/31, 697 01 Kyjov  
 Autor návrhu ing. arch. Vladimír Bílý, Vinohrady 2553/31, 697 01 Kyjov  
 Datum březen 2017  
 Zak. číslo 01/2017

#### ÚZEMNÍ STUDIE

Dopravní a technická infrastruktura, vlastnické vztahy M 1:750 V.03



VTL/STJ  
RS - 1200

Nivka