



ORGANIZACE ÚZEMÍ - HRANICE

-  HRANICE KATASTRU OBCE KOSTELEC
-  HRANICE ŘEŠENÉHO ÚZEMÍ



INFORMACE

-  OZNAČENÍ LOKALIT
-  IDENTIFIKAČNÍ KÓD


DÍLČÍ ZMĚNA 1.3 BYLA NA ZÁKLADĚ VÝSLEDKU PROJEDNÁVÁNÍ VYPUŠTĚNA

PLOCHY A KORIDORY S MOŽNOSTÍ VYVLASTNĚNÍ (§170 stz)  
na tyto plochy se vztahuje i předkupní právo podle §101 st. zákona

VĚŘEJNÁ INFRASTRUKTURA (§2 odst. 1 písm. k) stz)

-  T- TECHNICKÁ INFRASTRUKTURA - LINIOVÉ
-  T- TECHNICKÁ INFRASTRUKTURA - BODOVÉ, DROBNÉ PLOCHY

ZÁZNAM O ÚČINNOSTI	
Správní orgán, který územní plán vydal: Zastupitelstvo obce Kostelec	
Číslo jednací:	
Datum vydání :	
Datum nabytí účinnosti:	
Pořizovatel: Městský úřad Kyjov	Razítko
Jméno a příjmení:	
Funkce:	
Podpis:	

 Ing. arch. IVO KABELÁČ, autorizovaný architekt ANENSKÁ 12, 602 00 BRNO	KOSTELEC - ÚZEMNÍ PLÁN - ZMĚNA č. 1	
	Výkres veřejně prospěšných staveb, opatření a asanací	
zak.č.                      OTP 2010	měřítko    1 : 5 000	1c
datum                      06/2014		
digitalizace PŽKaGIS s.r.o Brno	POŘIZOVATEL: MěÚ Kyjov	