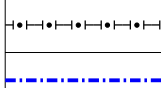
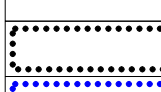












**LEGENDA:**

-  hranice katastrálního území obce
-  hranice zastavěného území obce k 9. 1. 2017
-  hranice zastavěných ploch
-  hranice ploch přestavby
- Veřejně prospěšné stavby technické infrastruktury**
-  WT 1 čistírna odpadních vod - p.č. 776/19, 756/20, 776/25
-  WT 101 koridor pro vedení elektrické energie
- Veřejně prospěšná opatření ke snížení ohrožení území záplavami**
-  WP 101 plocha pro protipovodňová opatření
- Veřejně prospěšná opatření ke snížení ohrožení území erozí**
-  WE 1 zasakovací poldr
-  WE 2 otevřený příkop, zasakovací průleh
- Veřejně prospěšná opatření ke založení prvků ÚSES**
-  WÚ 1 založení místního biocentra LBC U Halčty
-  WÚ 2 založení místního biocentra LBC Šenstráz
-  WÚ 3 založení místního biocentra LBC Lošky

ZÁZNAM O ÚČINNOSTI	
Dokumentaci vypracoval:	Zastupitelstvo obce Násedlovice
Podle kterého zákona/uznesení:	Zákon č. 183/2001 Sb.
Datum nabytí účinnosti:	1. 1. 2017
Podpis:	Městský úřad Kyjov Odbor životního prostředí a územního plánování Odbor územního plánování
Opisovaná územní plocha:	
Jméno a příjmení:	
Funkce:	
Podpis:	
Obec územního nález:	

**ÚZEMNÍ PLÁN NÁSEDLOVICE  
ÚPLNÉ ZNĚNÍ PO ZMĚNĚ Č.1**

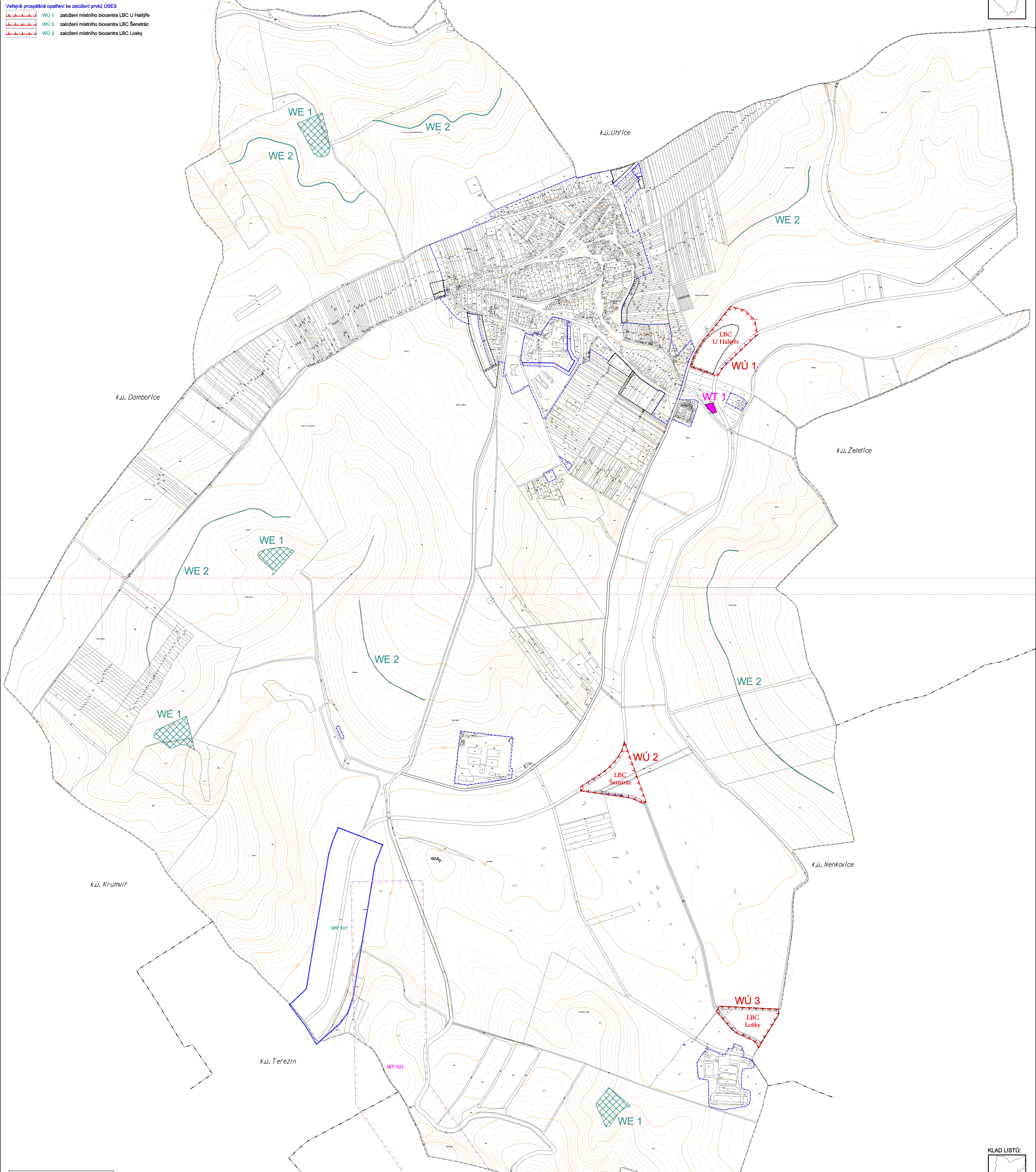
VÝKRES: VEŘEJNĚ PROSPĚŠNÉ STAVBY 1:5 000

POŘIZOVATEL: MĚSTSKÝ ÚŘAD KYJOV  
ODBOR ŽIVOTNÍHO PROSTŘEDÍ A ÚZEMNÍHO PLÁNOVÁNÍ

ZPRACOVATEL: STUDIO REGION, ING. ARCH. MILOSLAV SOHR  
IČ: 680 90 731, ZELNÁ 104/13, 619 00 BRNO

DATUM: ZÁŘÍ 2018

KLAD LISTU: 1

**ÚZEMNÍ PLÁN NÁSEDLOVICE  
ÚPLNÉ ZNĚNÍ PO ZMĚNĚ Č.1**

VÝKRES: VEŘEJNĚ PROSPĚŠNÉ STAVBY 1:5 000

POŘIZOVATEL: MĚSTSKÝ ÚŘAD KYJOV  
ODBOR ŽIVOTNÍHO PROSTŘEDÍ A ÚZEMNÍHO PLÁNOVÁNÍ

ZPRACOVATEL: STUDIO REGION, ING. ARCH. MILOSLAV SOHR  
IČ: 680 90 731, ZELNÁ 104/13, 619 00 BRNO

DATUM: ZÁŘÍ 2018

KLAD LISTU: 2

