






























ORGANIZACE ÚZEMÍ

-  HRANICE ŘEŠENÉHO ÚZEMÍ - KATASTRU OBCE HÝSLY
-  HRANICE ZASTAVĚNÉHO ÚZEMÍ OBCE K DATU 30.5.2012
-  HRANICE ZASTAVITELNÝCH PLOCH
-  PŘESTAVBOVÉ PLOCHY
-  HRANICE PLOCH A KORIDORŮ, VE KTERÝCH JE ULOŽENO PŘEVĚŘENÍ ZMĚNY VYUŽITÍ ÚZEMNÍ STUDII
-  ZÁJMOVÉ ÚZEMÍ CENTRA OBCE - NÁVES, ULOŽENO PŘEVĚŘENÍ ZMĚNY VYUŽITÍ ÚZEMNÍ STUDII



REGULATIVA - ZÁKLADNÍ FUNKČNÍ REGULATIV  
FUNKČNÍ PLOCHY - ZÓNY

- |   |                             |
|---|-----------------------------|
|  | 4a - OBYTNÁ                 |
|  | 5a - REKREAČNÍ              |
|  | 5b - VINNÉ SKLEPY           |
|  | 6a - OBČANSKÉ VYBAVENOSTI   |
|  | 12a - SMÍŠENÁ VÝROBNÍ (S12) |
|  | 14b - ZAHRAD (S14)          |
|  | 16a - OCHRANY KRAJINY       |
|  | OZNAČENÍ LOKALIT            |

VODNÍ HOSPODÁŘSTVÍ


- |   |  |
|---|--|
|    | VODNÍ TORÝ TRVALÉHO CHARAKTERU   |
|    | ŘÁD NOUZOVÉHO ZÁSOBOVÁNÁ DLE PRVK + OP                                 |
|    | VODOVOD + OP   |
|    | VODOJEM + OP   |
|    | VODOVODNÍ ČERPAČÍ STANICE + OP   |
|   | VODNÍ ZDROJ NEVYUŽIVANÝ  |
|  | KANALIZACE JEDNOTNÁ GRAVITAČNÍ + OP<br>NAVRŽENÁ K VYUŽITÍ JAKO DEŠŤOVÁ |
|  | KANALIZACE SPLAŠKOVÁ + OP  |
|  | KANALIZACE TLAKOVÁ + OP  |
|  | KANALIZACE JEDNOTNÁ GRAVITAČNÍ - NA ZRUŠENÍ                            |
|  | KANALIZACE DEŠŤOVÁ + OP  |
|  | KANALIZAČNÍ ČERPAČÍ STANICE + OP                                       |
|  | ODVODŇOVACÍ A ZÁCHYTNÉ PŘÍKOPY + OP                                    |

ZMĚNY V ÚZEMÍ - NESTAVEBNÍHO CHARAKTERU

-  NÁVRH REVITALIZACE VODNÍCH PRVKŮ A VODNÍHO REŽIMU KRAJINY
-  PLOCHY PRO RETENCI, ZPOMALENÍ ODTOKU - POLDRY, MOKŘADY

ZÁZNAM O ÚČINNOSTI	
Správní orgán, který územní plán vydal:	Zastupitelstvo obce Hýslý
Datum nabytí účinnosti územního plánu:	
Polizovatel:	Úřad územního plánování Městský úřad Křpy, odbor životního prostředí a územního plánování
Oprávněná úřední osoba polizovatele:	Ing. Bedřich Kubík
Jméno a příjmení:	
Funkce:	vedoucí odboru
Podpis:	
Razítko polizovatele:	

spolufinancováno z rozpočtu Jihomoravského kraje

 Ing. arch. IVO KABELÁČ, autorizovaný architekt ANENSKÁ 12, 602 00 BRNO	HÝSLY - ÚZEMNÍ PLÁN Schema hlavního výkresu - výřez - vodní hospodářství	
	zak.č. 1301 datum leden 2016 digitalizace Zdeněk Drápal	měřítko 1 : 2 000 PORIZOVATEL: MěÚ Křpy

