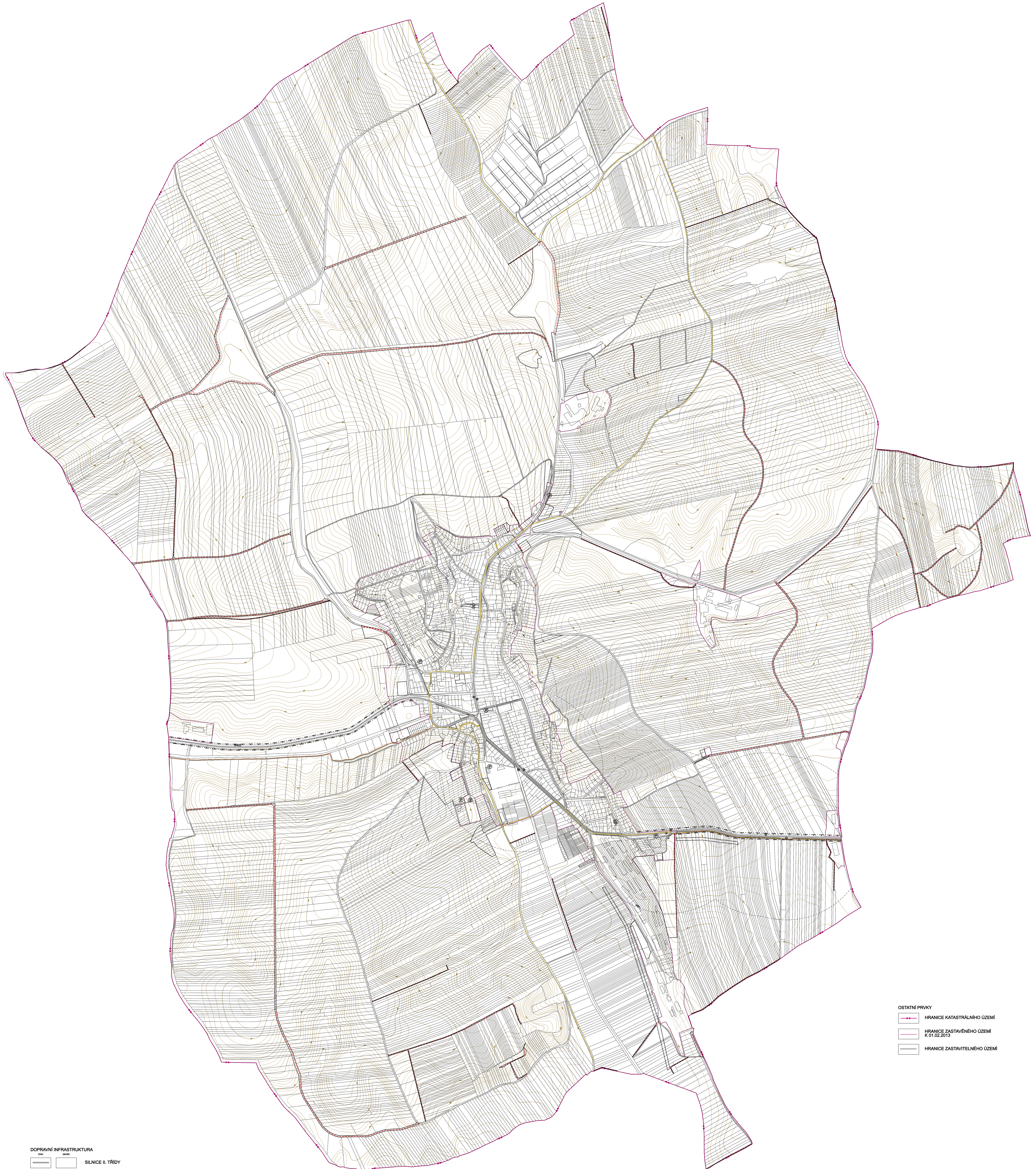



ÚZEMNÍ PLÁN ŠARDICE

VÝKRES DOPRAVNÍ INFRASTRUKTURY


1:5 000



DOPRAVNÍ INFRASTRUKTURA

- | | |
|--|--|
| | SILNICE II. TŘÍDY |
| | MÍSTNÍ KOMUNIKACE
OBSLUŽNÉ |
| | ÚČELOVÁ KOMUNIKACE |
| | CYKLOTRASA |
| | STEZKA PRO PĚŠÍ |
| | CYKLOSTEZKA |
| | ZASTÁVKA HROMADNÉ DOPRAVY OSOB |
| | PARKOVIŠTĚ |
| | GARAŽE |
| | OP SILNICE II. TŘÍDY |
| | ROZHLEDOVÉ POLE KŘIŽOVATKY |
| | DOSTUPNOST ZASTÁVEK HROMADNÉ
DOPRAVY OSOB |

- ### OSTATNÍ PRVKY
- | | |
|--|---|
| | HRANICE KATASTRÁLNÍHO ÚZEMÍ |
| | HRANICE ZASTAVĚNÉHO ÚZEMÍ
K 01.02.2013 |
| | HRANICE ZASTAVITELNÉHO ÚZEMÍ |

 Jihomoravský kraj
Státní územní plánování z rozvoje Jihomoravského kraje

ZÁZNAM O ÚČINNOSTI

	OPRAVNĚNÝ KRYŠOVÝ ÚČINNOSTI PLÁN VÝSTAVBY	ZASTUPITELSTVO OBCE ŠARDICE
<input type="checkbox"/>	POURADNĚNÍ ÚČINNOSTI	
<input type="checkbox"/>	MĚSTSKÝ ÚŘAD KYJOV	
<input type="checkbox"/>	JEDNĚNÍ A PŘÍKAZ	
<input type="checkbox"/>	PRŮKAZ	
<input type="checkbox"/>	PRŮKAZ	

VISUALCAD urbanismus, architektura, projekty stavěb, interiéry
Průmyslová 11, Olomouk 772 00, tel: 585 621 514, viz: www.visualcad.cz

projednatel: Ing. arch. Roman Štěrba	datum: 10.06.2013
vypovídal: Mgr. Věra Křiváková, Ing. Libor Trnka	čas: 10:00 - 10:15
pořizovatel: Městský úřad Kyjov	datum: 10.06.2013
objednatel: Obec Šardice	mřížka: 1:5 000
stav: ÚZEMNÍ PLÁN ŠARDICE	čas: 1:5

Územní plán: VÝKRES DOPRAVNÍ INFRASTRUKTURY

mapový podklad: SOUKNÍ ŽPÚ - podkladová informace o stavu území a sítě silniční dopravy