

Kyjovskem pěšky



10 tipů na výlety
včetně mapek

www.mestokyjov.cz

Vydejte se objevovat krásy Kyjovska pěšky!

Kyjovsko je nejen krajem slunce a vína, ale mnoha lákavých míst. Prozkoumejte tajemná zákoutí přírodního parku Chříby, odpočiňte si procházkou lesem, poznejte místní lidovou architekturu vinných sklepů, načerpejte energii ve sluncem zalitých vinohradech, seznamte se s místními tradicemi.

Projděte se a poznejte všechny tyto krásy v kterémkoliv ročním období. Jarní rozkvetlé louky Vás doveďte třeba do Motýlího ráje. V horkých letních dnech se můžete schovat do stínu přírodního parku a osvěžit se zastávkou u některé ze studánek. Na podzim se nechte zlákat vůní dozrávajících hroznů na vinnicích. Můžete se projít prostředím vinogradů, nebo z vyhlídky pozorovat scenérie plné barev. Vřelost tohoto kraje neztrácí na síle ani v zimním období. Můžete si užít Kyjovsko odpočívající po celoročním veselí a připravující se na další jarní probuzení.



Trasa vhodná pro rodiny s dětmi



Délka trasy



Typ trasy

K lopatkám Bukovanského mlýna

1

Trasa se strmým stoupáním k rozhledně ve formě větrného mlýna.



16 km



okruh z Kyjova do Kyjova

Z Kyjova se vydejte po cyklostezce do Bohuslavic, zde se napojíte na červenou turistickou značku. Alejí za mlýnem dojdete k zelené turistické značce, poté se napojíte na žlutou, která vás doveče zpět do Kyjova.



Za milotickou hraběnkou



2

Nenáročná rovinatá trasa k baroknímu zámku Milotice vhodná pro rodiny s dětmi.



16 km



okruh z Kyjova do Kyjova

Z Kyjova se vydejte po cyklostezce Mutěnce, za restaurací Na Nádraží ve Svatobořicích se dáte doleva na vinařskou stezku. Ze zámku půjdete chvíli po hlavní silnici na Skoronice, kde se napojíte na Moravskou vinnou stezku do Kyjova.



Lesem i vinohrady do Čeložnic

3

Pozvolně stoupající trasa vedoucí vinohrady, poli i podhůřím Chřibů.



16 km



okruh z Kyjova do Kyjova

Z Kyjova se vydejte po žluté turistické značce, která vás dovede až do Čeložnic. Odtud se vydáte po zelené, cca po 2 km odbočte doleva na Naučnou stezku Kyjov-Bohuslavice vedoucí přímo zpět do Kyjova.



Za poznáním lidové architektury

4

Pohodová zvlněná trasa pro obdivovatele vinných sklepů v jedinečné lokalitě Vlkošské budy.



16 km



okruh z Kyjova do Kyjova

Z Kyjova se vydáte po Moravské vinné stezce směrem na Skoronice a Vlkoš. Ve Vlkoši se opět napojte na Moravskou vinnou stezku směr Kostelec a ta vás dovede zpět do Kyjova.



Krásnou přírodou chřibských lesů

5

Mírně kopcovitá trasa vedoucí nejkrásnějšími místy kyjovské části Chřibů.



13 km



okruh PP Chřiby

Auto zaparkujte na parkovišti U Křížku, odtud se vydejte po červené turistické značce směr Zavadilka a poté sledujte značku modrou směrem ke Koryčanské kapli, žlutou k Hradisku sv. Klimenta, zelenou ke Kazatelně a na závěr červenou a zelenou k Cimburku.



Lesem na tajemný Cimburk



6

Příjemná procházka bukovými lesy k rozsáhlé zřícenině gotického hradu.



3,5 km



okruh PP Chřiby lesem

Auto zaparkujte na parkovišti U Křížku, odtud se vydejte po žluté turistické značce směr Cimburk. Z Cimburku po zelené a po červené kolem skály Kozel zpět na parkoviště.

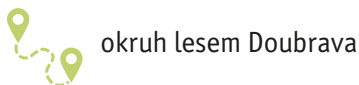


Moravská Sahara



7

Zcela nenáročná rovinatá trasa jedinečnou krajinou, připomínající poušť, a borovým lesem.



Z vlakového nádraží Bzenec-Přívoz se vydejte po modré turistické značce směrem k pískovně, zde značka končí a půjdete po lesní cestě podél řeky. Na konci pískovny odbočte doprava a napojte se na asfaltovou Naučnou stezku Váté Písky, která vás dovede k hlavní silnici.

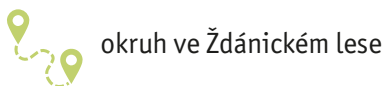


Motýlím rájem do Vrbasova muzea



8

Lesní cesty vás povedou unikátní oblastí s velkým výskytem našich motýlů.



Ve Ždánicích u kostela se napojte na žlutou turistickou značku a vydejte se do lesa. Na rozcestí Oříšek zabočte doleva na Naučnou stezku Motýlí ráj, ta vás provede zbytkem okruhu zpět do Ždánic.

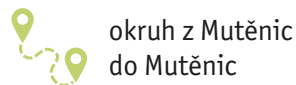


Za výhledy na malebné vinice



9

Trasa pro milovníky výhledů se strmějším stoupáním k rozhledně Vyšicko u Mutěnic.



Z autobusové zastávky Mutěnice se napojte na zelenou turistickou značku, která vás dovede přímo k rozhledně. Z rozhledny opět pokračujte po zelené až k Jarohněvickému rybníku, kde se napojíte na cyklostezku Mutěnku zpět do Mutěnic.

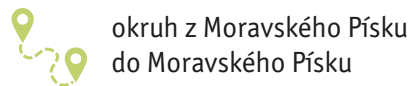


Na bzeneckou kapli



10

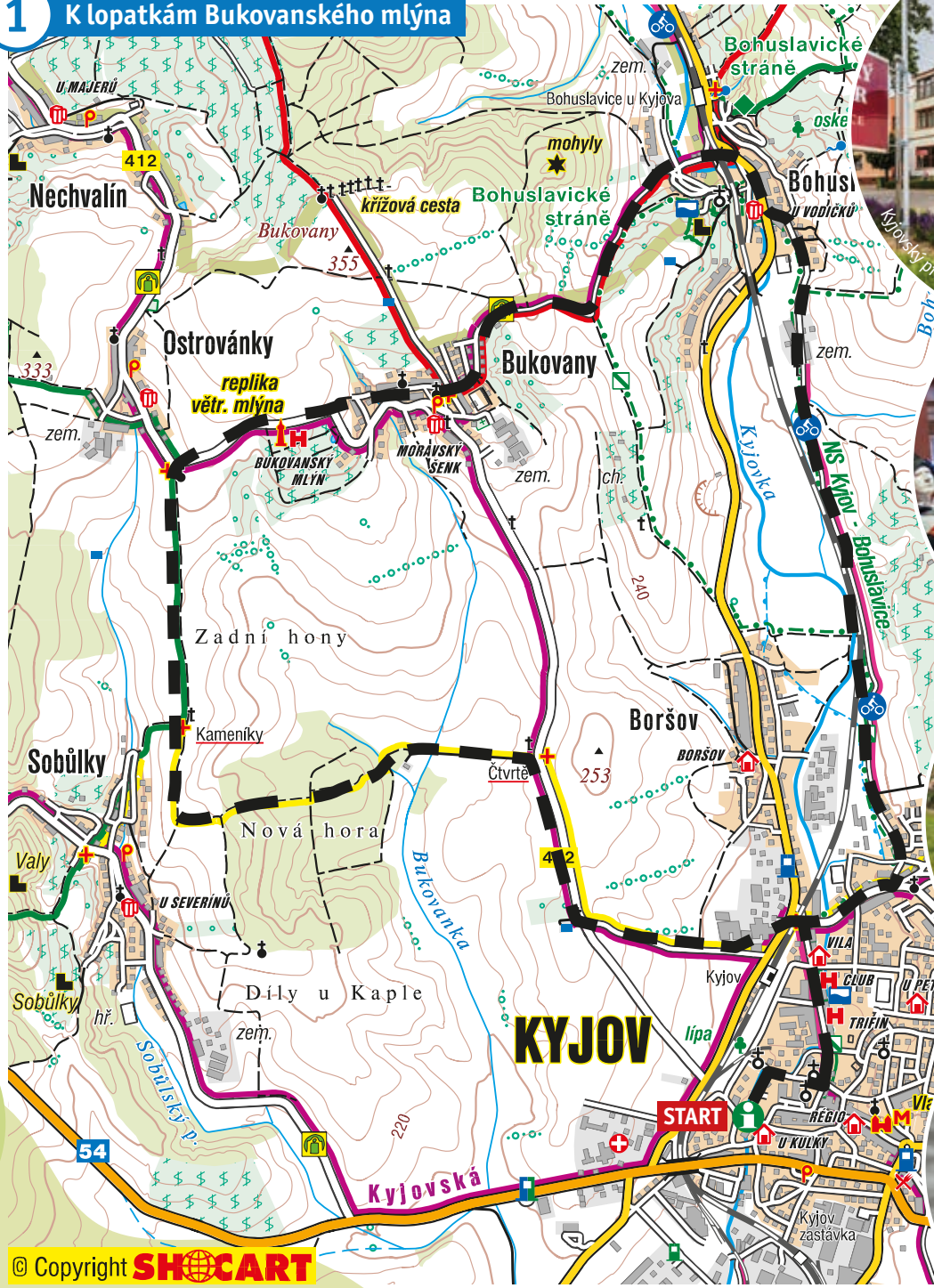
Trasa s pozvolně stoupajícím kopcem vás dovede do vinařského města Bzenec s vyhlídkou v kapli.



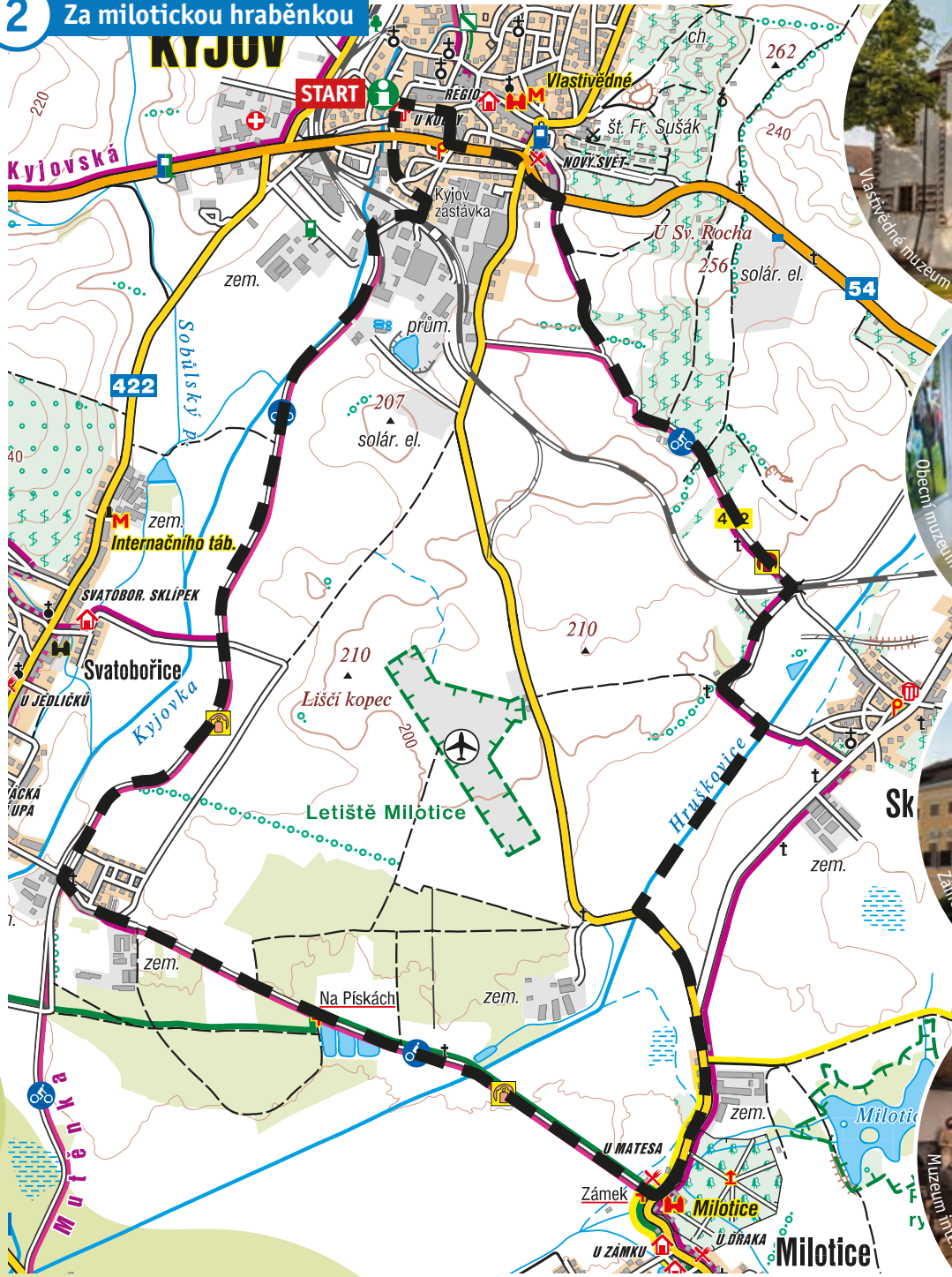
Z vlakové stanice Moravský Písek se napojte na modrou turistickou značku, ta vás vinohrady zavede přímo ke kapli a do Bzence. Na náměstí ve Bzenci se vydejte po Moravské vinné stezce, která vás dovede zpět na modrou značku do Moravského Písku.



1 K lopatkám Bukovanského mlýna



2 Za milotickou hraběnkou



Vlastivědné muzeum



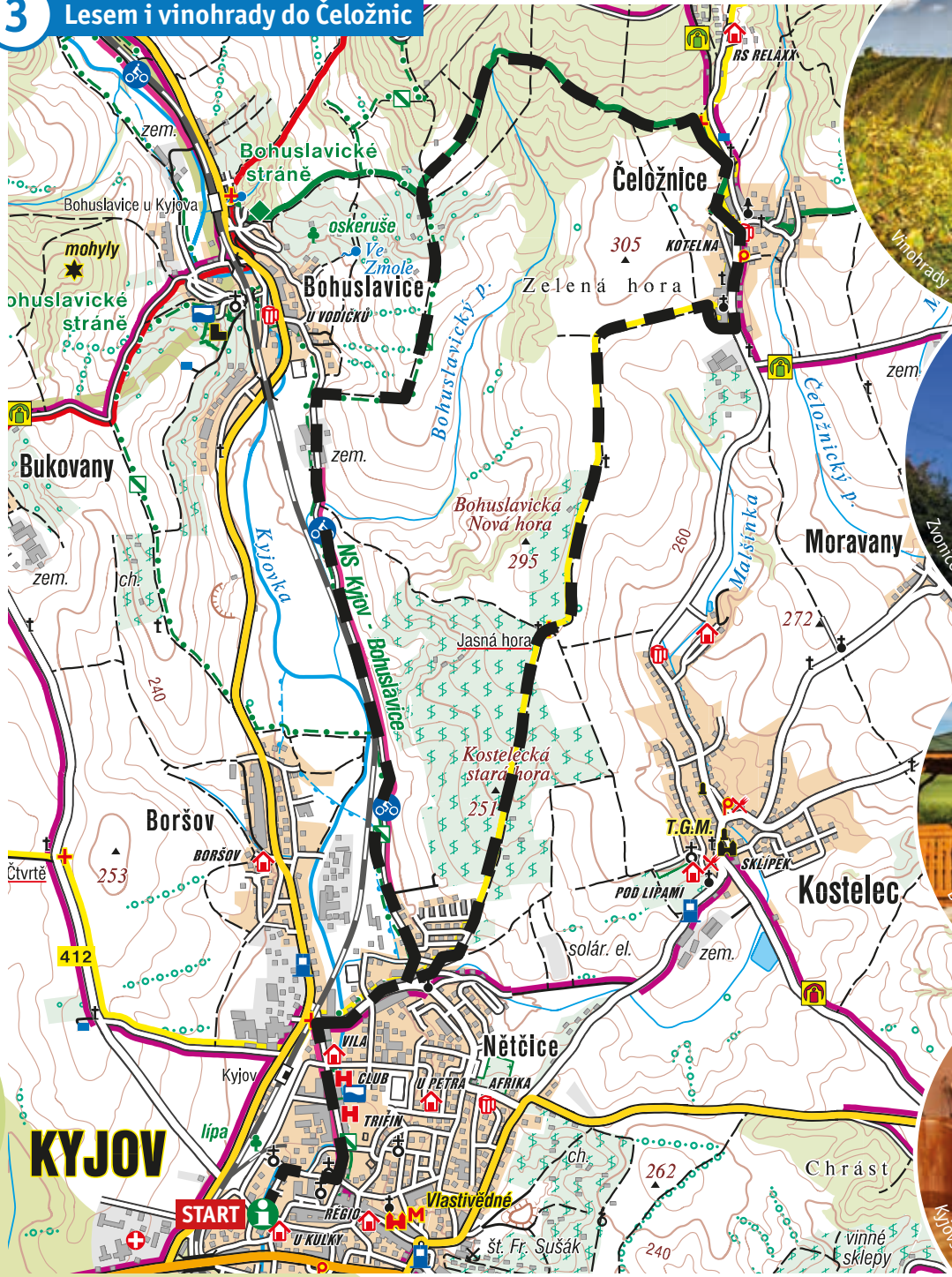
Opacní muzeum Skoronice



Zámek Milotice



Muzem internáčního táboru



4

Za poznáním lidové architektury



Vlastivědné muzeum



Obecní muzeum Skoronice



Militární muzeum Vikoš



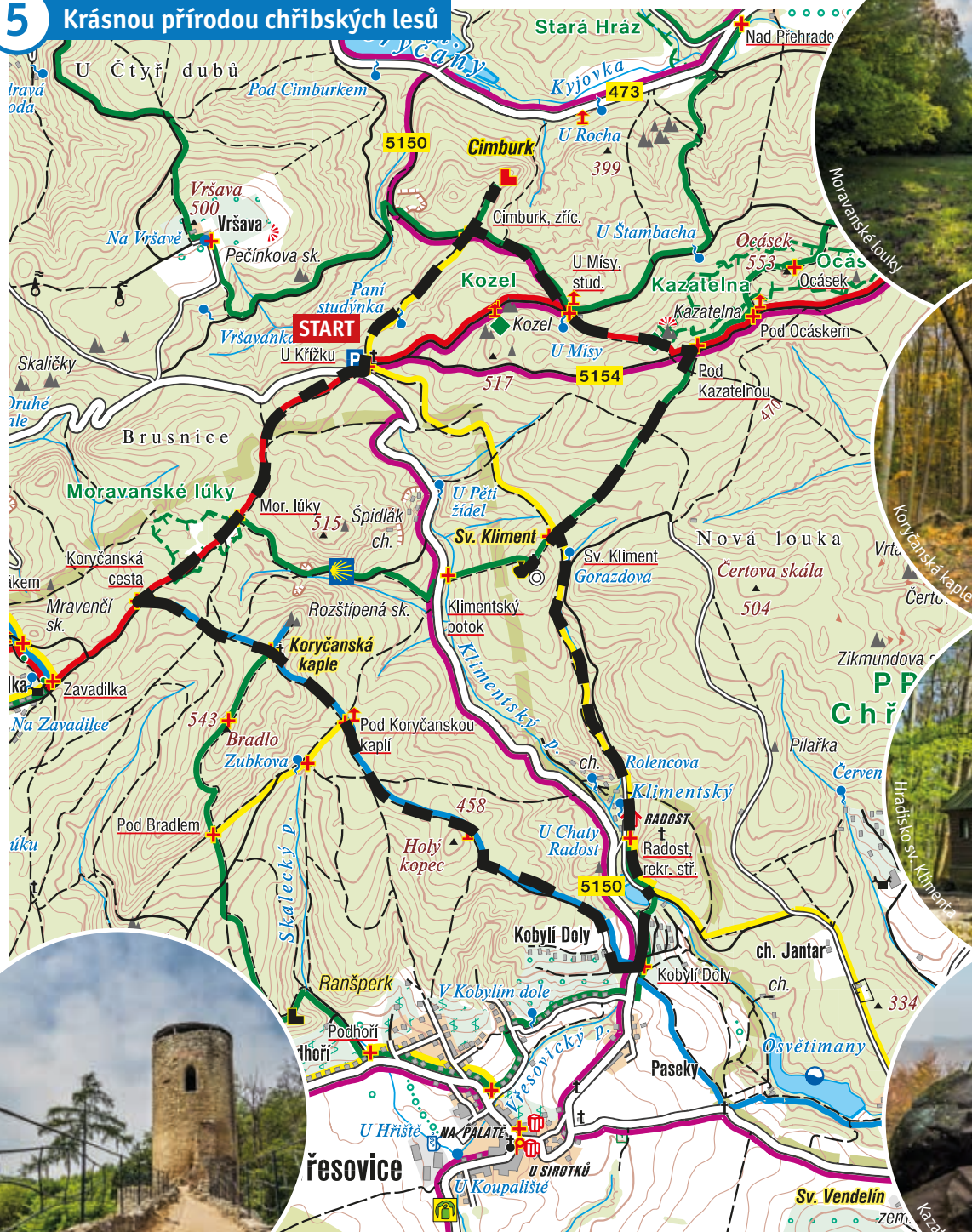
Kostel sv. Václava



Vikošské budy

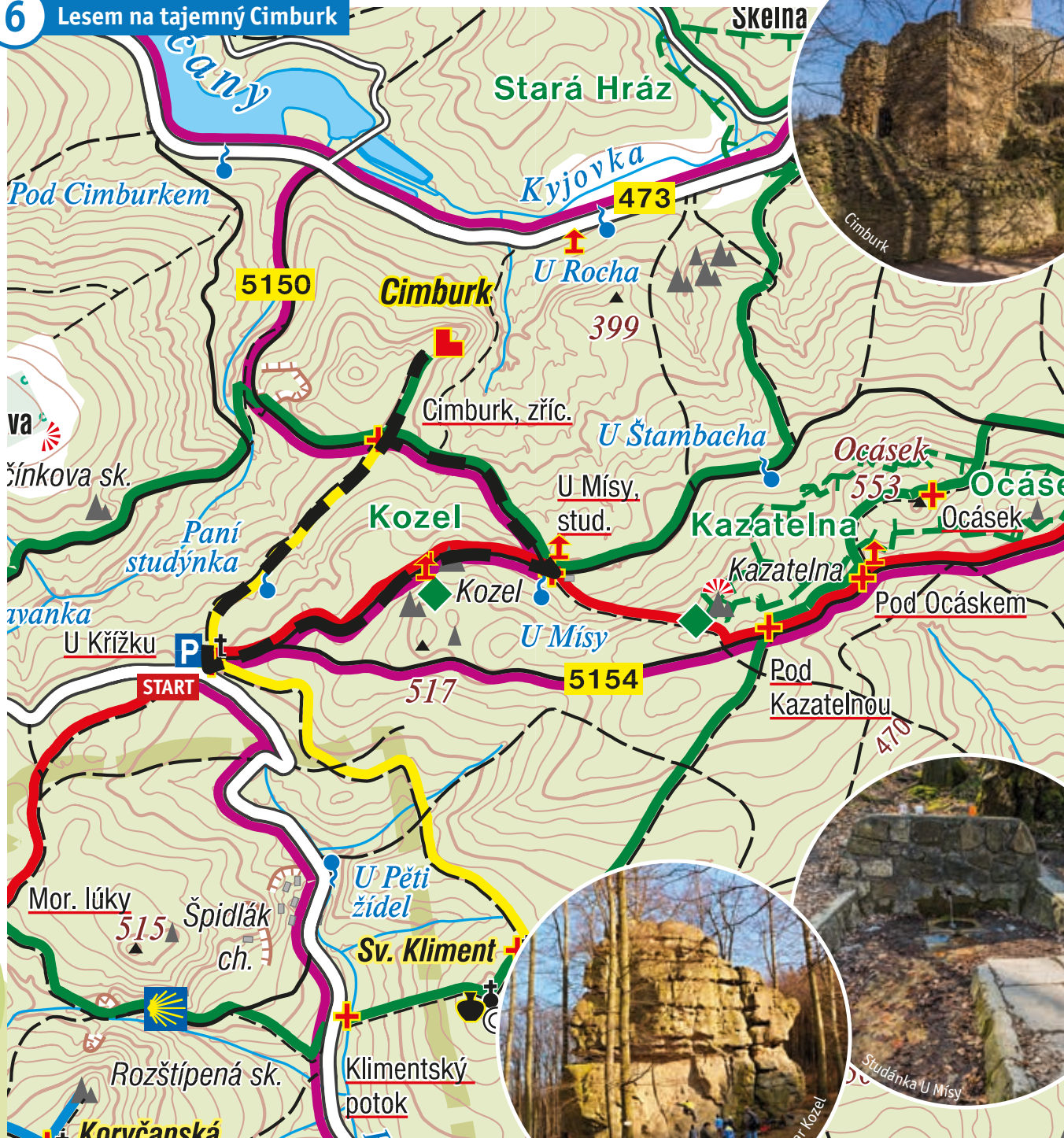
5

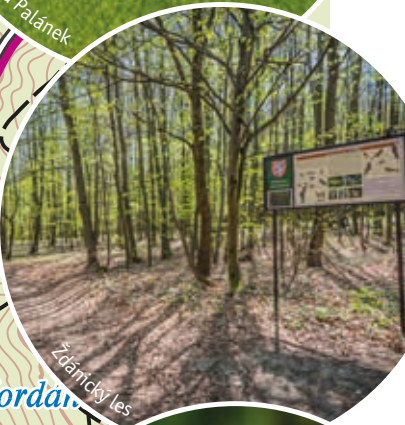
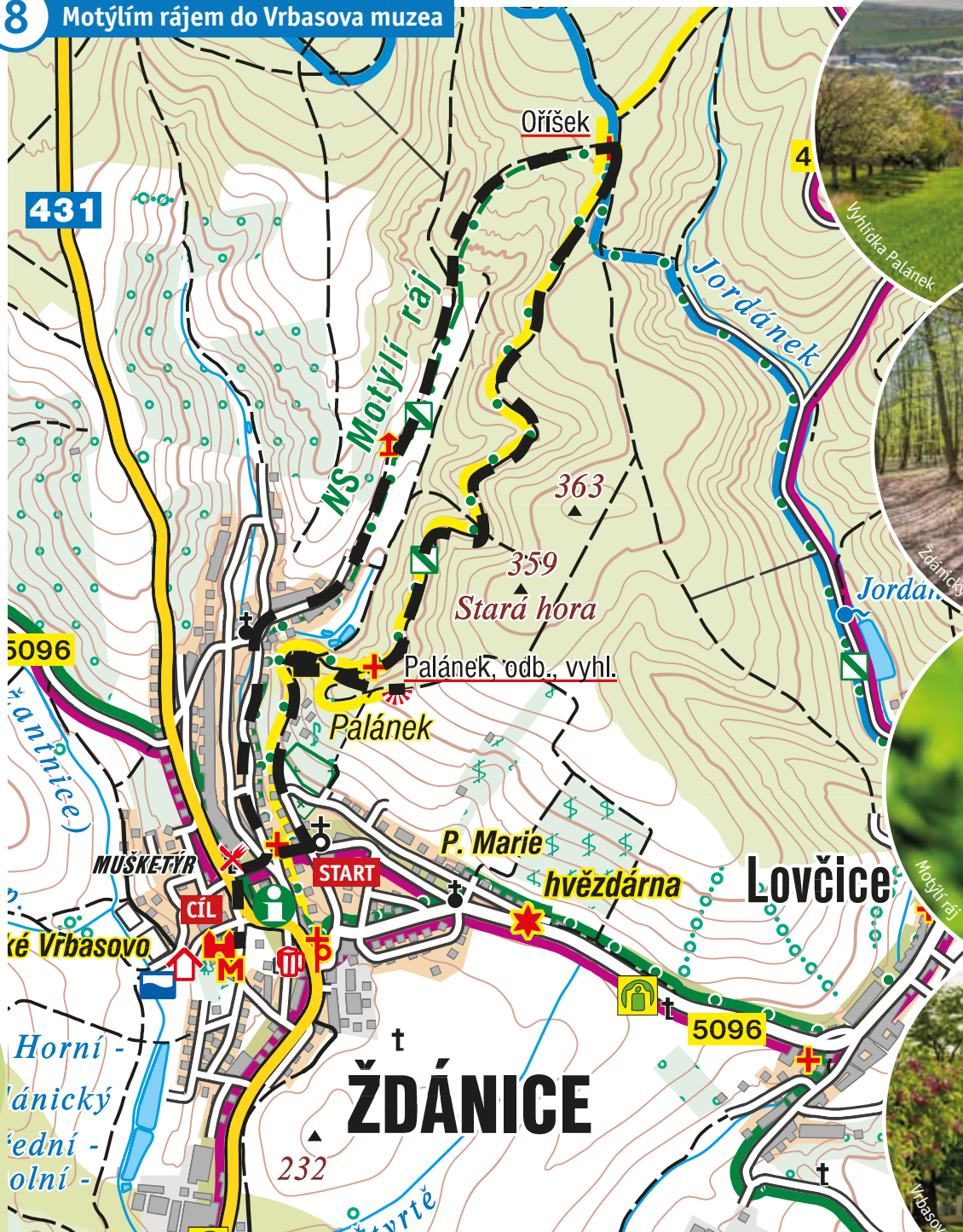
Krásnou přírodou chřibských lesů

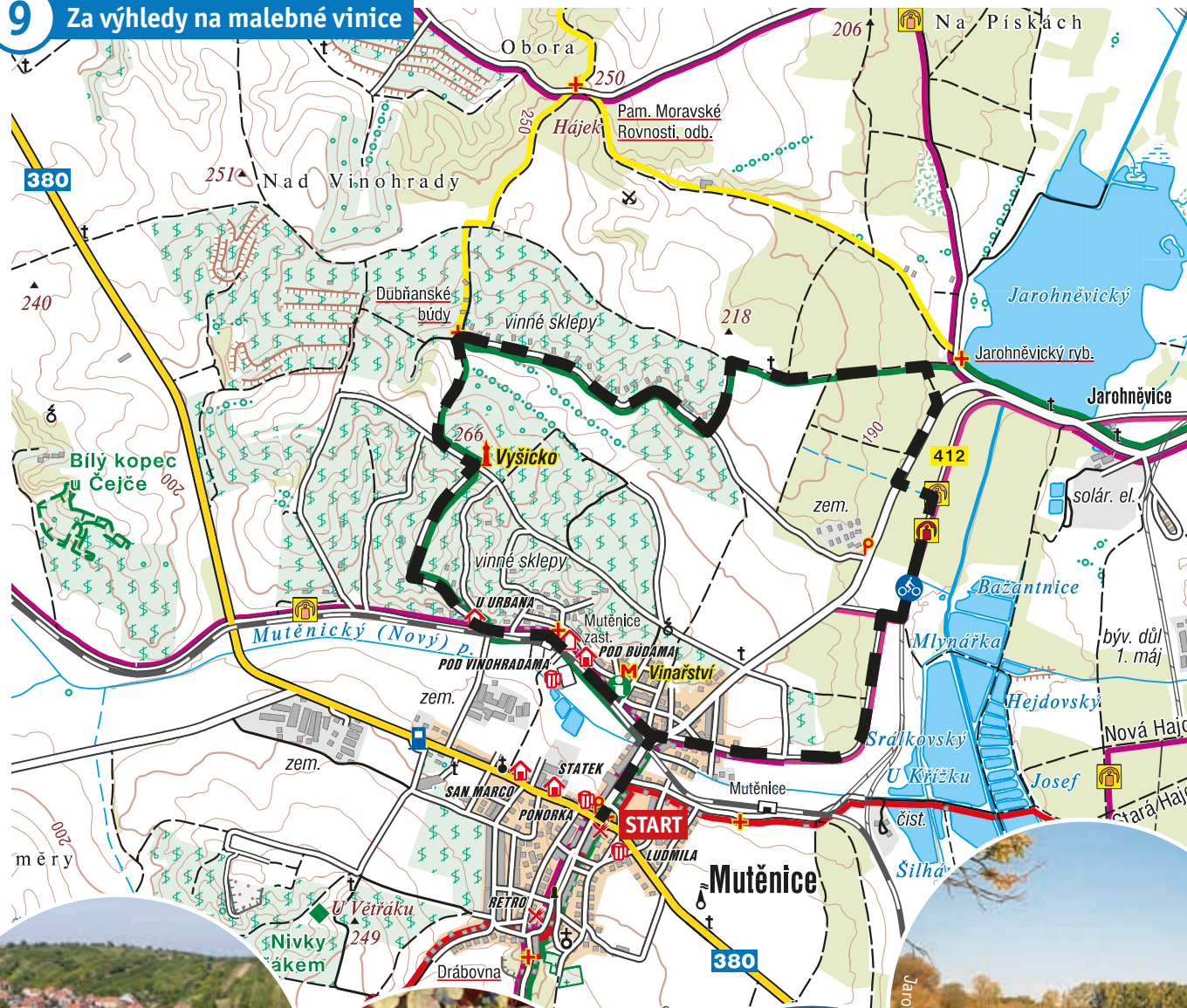


6

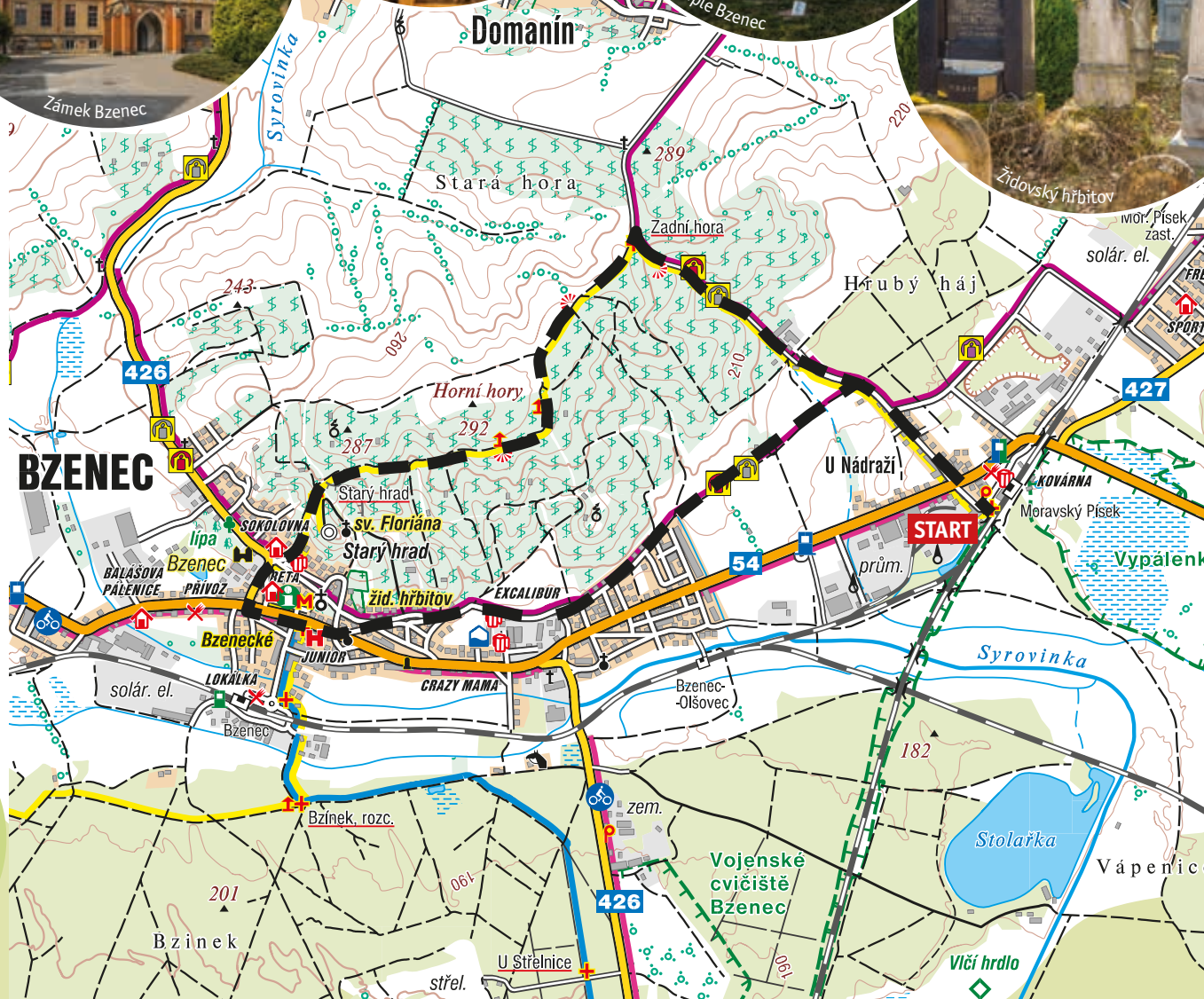
Lesem na tajemný Cimburk







10 Na bzeneckou kapli



město Kyjov



Vydalo město Kyjov v r. 2020, 1. vydání.
Grafická úprava a tisk: A studio group, Kyjov

Informační centrum města Kyjova

Svatoborská 26, 697 01 Kyjov

Tel.: 518 323 484

E-mail: info@mukyjov.cz

www.mestokyjov.cz