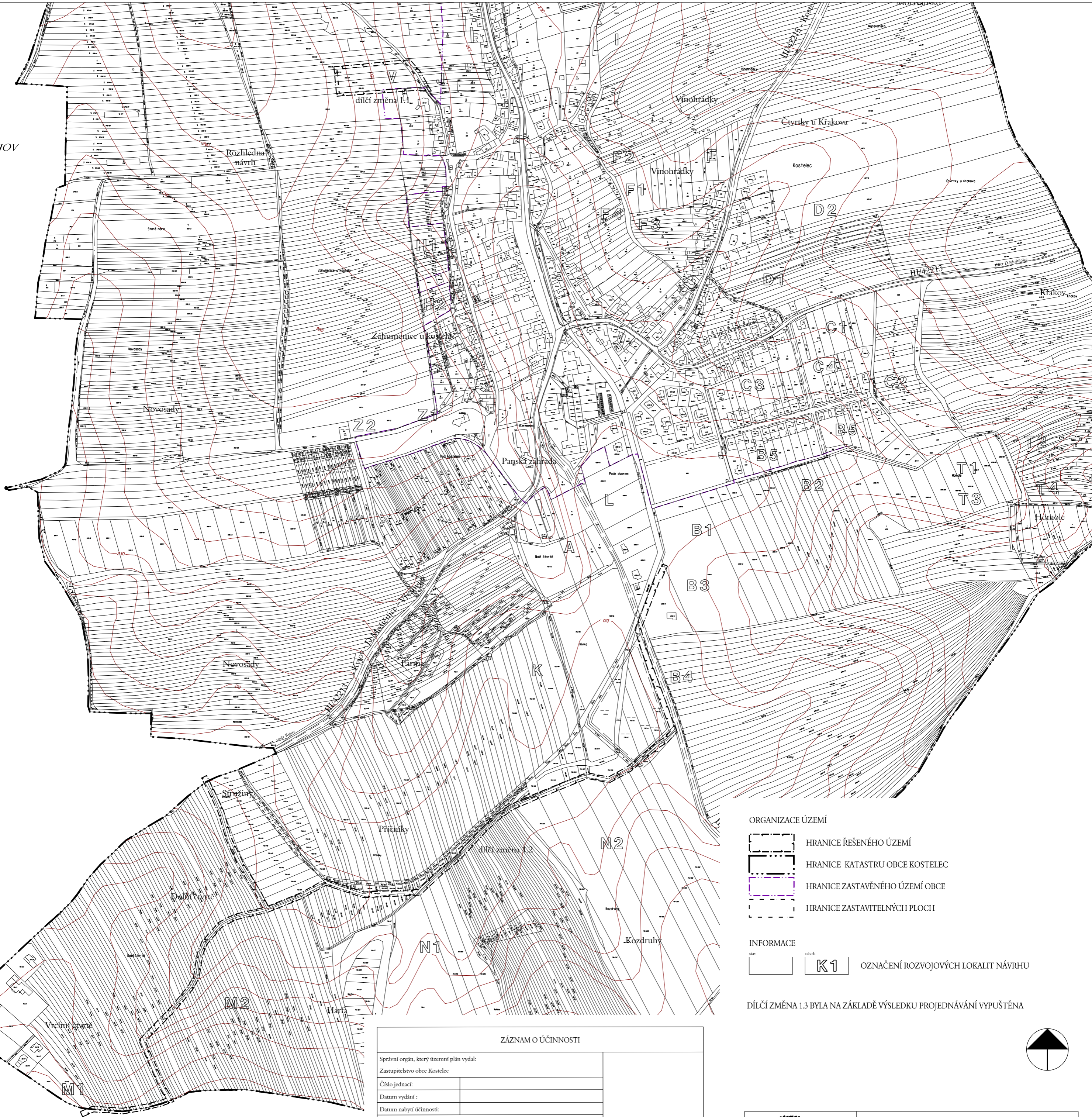
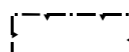


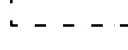


k.ú. KYJOV



ORGANIZACE ÚZEMÍ

-  HRANICE ŘEŠENÉHO ÚZEMÍ
-  HRANICE KATASTRU OBCE KOSTELEC
-  HRANICE ZASTAVĚNÉHO ÚZEMÍ OBCE
-  HRANICE ZASTAVITELNÝCH PLOCH

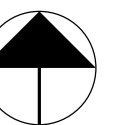
INFORMACE


-  stav
-  návrh **K1** OZNAČENÍ ROZVOJOVÝCH LOKALIT NÁVRHU

DÍLČÍ ZMĚNA 1.3 BYLA NA ZÁKLADĚ VÝSLEDKU PROJEDNÁVÁNÍ VYPUŠTĚNA

ZÁZNAM O ÚČINNOSTI

Správní orgán, který územní plán vydal: Zastupitelstvo obce Kostelec		Razítko
Číslo jednací:		
Datum vydání:		
Datum nabytí účinnosti:		
Pořizovatel: Městský úřad Kyjov		
Jméno a příjmení:		
Funkce:		
Podpis:		



 Ing. arch. IVO KABELÁČ, autorizovaný architekt ANENSKÁ 12, 602 00 BRNO	KOSTELEC - ÚZEMNÍ PLÁN - ZMĚNA č. 1	
	Výkres základního členění území	
zak.č. OTP 2010	datum 06/2014	měřítko 1 : 5 000
digitalizace PŽKaGIS s.r.o Brno	POŘIZOVATEL: MěÚ Kyjov	1a

k.ú. KYJOV