





















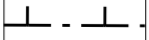

LABUTY

LEGENDA

ORGANIZACE ÚZEMÍ

-  PLOCHY ZASTAVĚNÉHO ÚZEMÍ
-  ZASTAVITELNÉ PLOCHY
-  PLOCHY ÚZEMNÍCH REZERV
-  NEMOVITÉ OBJEKTY
-  HRANICE ZASTAVĚNÉHO ÚZEMÍ
-  HRANICE ZASTAVITELNÝCH PLOCH
-  HRANICE ŘEŠENÉHO ÚZEMÍ
= HRANICE KATASTRÁLNÍHO ÚZEMÍ
-  OZNAČENÍ LOKALITY

ENERGETIKA

- | PLOCHY A JEVI
STABILIZOVANÉ | PLOCHY A JEVI
NAVRŽENÉ | |
|---|---|---------------------------------|
|  |  | ELEKTROVODY VN 22 KV VENKOVNÍ |
|  |  | ELEKTROVODY 110 KV VENKOVNÍ |
|  |  | TRAFOSTANICE |
|  |  | STL PLYNOVOD |
|  |  | REGULAČNÍ STANICE PLYNU VTL/STL |
|  |  | VTL PLYNOVOD |
|  |  | DÁLKOVÉ KABELY DK, DOK |
|  |  | VEŘEJNÝ TELEFONNÍ AUTOMAT |
|  |  | HRANICE OCHRANNÉHO PÁSMA |

LABUTY - ÚZEMNÍ PLÁN			
Hlavní výkres - koncepce řešení technického vybavení obce energetická a telekomunikační zařízení			
datum	2010	měřítko	1 : 2 000
ing. arch. Jana Kaštánková	POŘIZOVATEL: MěÚ Kyjov		
			1b energie

