

ZMĚNA Č. 2 ÚZEMNÍHO PLÁNU HOVORANY

ODŮVODNĚNÍ

PŘÍLOHA Č. 2

**VYHODNOCENÍ STANOVISEK, PŘIPOMÍNEK A NÁMITEK
PO VEŘEJNÉM PROJEDNÁNÍ**

MĚSTSKÝ ÚŘAD KYJOV

Odbor životního prostředí a územního plánování

Masarykovo nám. 30, pracoviště Masarykovo nám. 1., 697 01 Kyjov

tel.: 518 697 500, fax: 518 697 567

e-mail: urad@mukyjov.cz

č.j.: OŽPÚP100057/20/301

spis. zn.: OŽPÚP/4058/2020/301

Vyřizuje: Ing. Marie Hanáková
tel.: 518 697 554
e-mail: m.hanakova@mukyjov.cz

Návrh Změny č.2 Územního plánu Hovorany

vyhodnocení stanovisek, připomínek a námitek po veřejném projednání

dle § 52 a 53 zákona č. 183/2006 Sb., o územním plánování a stavebním řádu, ve znění pozdějších předpisů (dále jen "stavební zákon")

Stanoviska dotčených orgánů a Krajského úřadu Jihomoravského kraje dle § 52 odst. 3 stavebního zákona

ozn	datum	subjekt
1.	13.8.2020	Krajský úřad Jihomoravského kraje, Odbor územního plánování a stavebního řádu, Žerotínovo náměstí 3, 601 82 Brno
2.	-	Ministerstvo dopravy ČR, Nábřeží Ludvíka Svobody, 122/2, 110 15 Praha 1
3.	28.7.2020	Ministerstvo obrany ČR, Sekce nakládání s majetkem MO, odbor ochrany územních zájmů Tychonovova 1, Praha 6, 160 01
4.	13.7.2020	Ministerstvo průmyslu a obchodu, Odbor hornictví, Na Františku 32, 110 15 Praha 1
5.	-	Ministerstvo vnitra, Odbor správy majetku, P.O.BOX 155/OSM, 140 21 Praha 4
6.	-	Ministerstvo životního prostředí, Odbor výkonu státní správy VII., Brno
7.	-	Agentura ochrany přírody a krajiny ČR, Regionální pracoviště Jižní Morava, Kotlářská 51, 602 00 Brno
8.	12.8.2020	Hasičský záchranný sbor Jihomoravského kraje, Územní odbor Hodonín, Tř. bří. Čapků 3, 695 03 Hodonín
9.	10.7.2020	Krajská hygienická stanice JMK se sídlem v Brně, ÚP Hodonín, Plučárna 1a, 695 01 Hodonín
10.	-	Krajská veterinární správa pro Jihomoravský kraj, Palackého třída 174, 612 38 Brno
11.	23.7.2020	Městský úřad Kyjov, Odbor životního prostředí a územního plánování (oddělení životního prostředí), Masarykovo nám. 1, 697 01 Kyjov
12.	-	Městský úřad Kyjov, Odbor životního prostředí a územního plánování (památková péče), Masarykovo nám. 1, 697 01 Kyjov
13.	-	Městský úřad Kyjov, Odbor dopravních, správních a živnostenských agend (oddělení dopravních agend), Masarykovo nám. 1, 697 01 Kyjov
14.	-	Obvodní báňský úřad pro území Krajů Jihomoravského a Zlínského, Cejl 13, 601 42 Brno
15.	-	Státní pozemkový úřad, Krajský pozemkový úřad pro JmK, Pobočka Hodonín, Bratislavská 1/6695 01 Hodonín
16.	-	Státní úřad pro jadernou bezpečnost, Senovážné nám. 1585/9, 110 00 Praha 1

Námítky oprávněných investorů dle § 52 odst. 3 stavebního zákona

ozn.	datum	subjekt
17.	-	MERO ČR, Veltruská 748, 27801 Kralupy nad Vltavou
18.	13.8.2020	ČEPRO, a.s., Dělnická 12, 170 04 Praha 7
19.	24.7.2020	MND a.s., Úprkova 807/6, 695 30 Hodonín
20.	-	GasNet, s.r.o., Klíšská 940/96, 401 17 Ústí nad Labem
21.	-	Povodí Moravy, s.p., Dřevařská 11, 602 00 Brno
22.	12.8.2020 20.10.2020	NET4GAS, s.r.o., Na Hřebenech II 1718/8, 140 21 Praha 4 – Nusle
23.	-	ČEPS, a.s., Rozvoj PS, Elektrárenská 774/2, 101 52 Praha 10
24.	-	České dráhy, a. s. Generální ředitelství ČD, nábr. L. Svobody 12, 110 15 Praha 1
25.	-	E.ON Distribuce, a.s., Lidická 36, 659 44 Brno
26.	18.8.2020	Vodovody a kanalizace, a.s. Hodonín, Purkyňova 2, 695 11 Hodonín
27.	-	T-Mobile Czech Republic a.s., Tomíčkova 2144/1, 148 00 Praha 4

Připomínky ostatních organizací a správců sítí dle § 52 odst. 3 stavebního zákona

ozn.	datum	subjekt
28.	2.7.2020	Archeologický ústav AV ČR, Brno, v.v.i., Čechyňská 363/19, 602 00 Brno

29.	-	Centrum dopravního výzkumu, v.v.i., Líšeňská 33a, 636 00 Brno
30.	-	České radiokomunikace, a.s., Skokanská 2117/1, 169 00 Praha 6
31.	-	E.ON Česká republika, s.r.o., Regionální správa Hodonín, Husova 1, 695 42 Hodonín
32.	-	Lesy ČR, s.p., Přemyslova 1106, 500 08, Hradec králové
33.	-	Národní památkový ústav, územní odborné pracoviště v Brně, nám. Svobody 8, 601 54 Brno
34.	-	Ředitelství silnic a dálnic ČR, Odbor koncepce a ÚP Morava, Šumavská 33, 612 54 Brno
35.	21.7.2020	Správa a údržba silnic Jihomoravského kraje, Žerotínovo nám. 449/3, 602 00 Brno
36.	-	Správa železniční dopravní cesty, státní organizace, Dlážděná 1003/7, 110 00 Praha 1
37.	10.8.2020	Česká geologická služba, Klárov 3, 118 21 Praha 1
38.	-	Česká telekomunikační infrastruktura a.s., Olšanská 2681/6, 130 00 Praha 3 – Žižkov, 4
39.	14.7.2020	DIAMO, s.p., Odštěpný závod GEAM, Referát JLD Hodonín, Velkomoravská 527/33, 695 01 Hodonín
40.	-	itself, s. r.o., Pálavské náměstí 11, 628 00 Brno
41.	-	Krajské ředitelství policie Jihomoravského kraje, Kounicova 24, 611 32 Brno
42.	6.8.2020	MND Gas Storage a.s., Úprkova 807/6, 695 01 Hodonín
43.	-	Noel, s.r.o., Na Pískách 3275/3, 695 01 Hodonín
44.	22.7.2020	Státní plavební správa - pobočka Přerov, Bohuslava Němce 640, 750 00 Přerov
45.	-	UNI Promotion s.r.o., Šlikova 294/31, 169 00 Praha 6 – Břevnov
46.	-	Úřad pro civilní letectví ČR, Provozní inspektorát, Letiště Ruzyně, 160 08 Praha 6
47.	-	Ústřední kontrolní a zkušební úřad zemědělský, Hroznová 2, 656 06 Brno
48.	-	Vodafone Czech Republic a. s., Náměstí Junkových 2, 155 00 Praha 5
49.	-	ČD - Telematika a.s., Pernerova 2819/2, 130 00 Praha 3
50.	-	Městský úřad Kyjov, stavební úřad, Masarykovo nám. 1, 697 01 Kyjov

Připomínky sousedních obcí dle § 52 odst. 3 stavebního zákona

ozn.	datum	subjekt
51.	-	Obec Šardice, Šardice 601, 696 13
52.	-	Obec Svatobořice – Místřín, Hlavní 100, 696 04
53.	-	Obec Karlín, Karlín 60, 696 14
54.	-	Obec Násedlovice, Násedlovice 129, 696 36
55.	-	Obec Nenkovice, Nenkovice 37, 696 37
56.	-	Obec Terezín, Terezín 78, 696 14
57.	-	Obec Čejč, Brněnská 430, 696 14
58.	-	Obec Mutěnice, Masarykova 200, 696 11
59.	-	Město Dubňany, Nám. 15.dubna 1149, 696 03

Připomínky sousedních obcí s rozšířenou působností dle § 52 odst. 3 stavebního zákona

ozn.	datum	subjekt
60.	9.7.2020	Městský úřad Hodonín, odbor životního prostředí, Národní třída 25, 695 35 Hodonín
61.	14.7.2020	Městský úřad Hodonín, Obecní stavební úřad - památkové péče, Národní třída 25, 695 35 Hodonín

Připomínky občanů dle § 52 odst. 3 stavebního zákona

ozn.	datum	subjekt
------	-------	---------

Námítky vlastníků pozemků a staveb dotčených návrhem řešení, zástupce veřejnosti dle § 52 odst. 2 stavebního zákona

ozn.	datum	subjekt
------	-------	---------

Stanoviska dotčených orgánů a Krajského úřadu Jihomoravského kraje dle § 52 odst. 3 stavebního zákona

ozn.	č. jednací datum	subjekt	obsah	pokyny zpracovateli																																																									
1.	č.j. JMK 113377/2020 datum: 13.8.2020	Krajský úřad Jihomoravského kraje, Odbor územního plánování a stavebního řádu, Žerotínovo náměstí 3, 601 82 Brno	<p>„Návrh změny č. 2 územního plánu Hovorany“ – koordinované stanovisko ve smyslu § 4 odst. 7 a § 55b odst. 2 zákona č. 183/2006 Sb., o územním plánování a stavebním řádu, ve znění pozdějších předpisů (stavební zákon)</p> <p>Krajský úřad Jihomoravského kraje, odbor územního plánování a stavebního řádu (OÚPSŘ), obdržel dne 02.07.2020 oznámení o konání veřejného projednání (zkrácený postup pořizování) „Návrhu změny č. 2 územního plánu (ÚP) Hovorany“ ve smyslu ustanovení § 55b odst. 2 stavebního zákona, které se uskutečnilo dne 12.08.2020 v sále Sokolovny v Hovoranech.</p> <p>OÚPSŘ vydává za krajský úřad ve smyslu § 4 odst. 7 stavebního zákona koordinované stanovisko:</p> <p>A) stanovisko odboru životního prostředí (OŽP)</p> <p>Předmětem změny č. 2 ÚP Hovorany je vypuštění zastavitelné plochy silniční dopravy Z13, která původně zajišťovala přístup k zastavitelným plochám smíšeným obytným venkovským Z1 a Z2. Vzhledem k tomu, že došlo ke změně koncepce uspořádání komunikace v této lokalitě s tím, že nová místní komunikace bude umístěna v souladu s přípustným využitím do plochy Z1, bylo nutné z důvodu zachování podmínek pro novou výstavbu v plochách Z1 a Z2 plochu Z13 vypustit. Plochy Z1 a Z2 byly poté z důvodu zjednodušení situace v území sloučeny do jediné plochy označené Z1. V rámci aktualizace byly do zastavěného území zařazeny pozemky p. č. 7107/2 a 7107/3 v k. ú. Hovorany. Uvedené pozemky jsou funkčně i prostorově spojené s pozemky přilehlých sklepů a při zpracování územního plánu nebyly původně do zastavěného území zařazeny, neboť tehdy ještě nebyly odděleny od pozemku p. č. 7107/1.</p> <p>Krajský úřad Jihomoravského kraje, odbor životního prostředí, jako věcně a místně příslušný úřad podle ust. § 29 zákona č.129/2000 Sb., o krajích, ve znění pozdějších předpisů k „Návrhu změny č. 2 ÚP Hovorany“ uplatňuje následující stanoviska:</p> <p><u>1. Z hlediska zákona č. 114/1992 Sb., o ochraně přírody a krajiny, ve znění pozdějších předpisů (dále jen „ZOPK“):</u></p> <p>Zdejší orgán ochrany přírody příslušný podle § 77a odst. 4 písm. n) ZOPK uplatňuje na základě předchozího vyloučení vlivu na předměty ochrany nebo celistvost evropsky významných lokalit soustavy Natura 2000 stanovisko k předloženému „Návrhu změny č. 2 ÚP Hovorany“ v tom smyslu, že zájmy ochrany přírody a krajiny, k jejichž uplatnění je příslušný zdejší krajský úřad, nejsou tímto návrhem dotčeny, nemá proto k návrhu změny připomínky.</p> <p><u>2. Z hlediska zákona č. 334/1992 Sb., o ochraně zemědělského půdního fondu, ve znění pozdějších předpisů (dále jen „zákon o ochraně ZPF“):</u></p> <table border="1"> <thead> <tr> <th rowspan="2">Označení plochy/koridoru</th> <th rowspan="2">Navrhované využití</th> <th rowspan="2">Souhrn výměry záboru (ha)</th> <th colspan="5">Výměra záboru podle tříd ochrany (ha)</th> <th rowspan="2">Odhad výměry záboru, na které bude provedena reaktivace na zemědělskou půdu</th> <th rowspan="2">Informace o existenci závlah</th> <th rowspan="2">Informace o existenci odvodnění</th> <th rowspan="2">Informace o existenci sítavb k ochraně pozemku před erozí činností</th> <th rowspan="2">Informace podle ustanovení § 3 odst. 1 písm. G</th> </tr> <tr> <th>I.</th> <th>II.</th> <th>III.</th> <th>IV.</th> <th>V.</th> </tr> </thead> <tbody> <tr> <td>Z13</td> <td>DS</td> <td>-0,30</td> <td>0</td> <td>0</td> <td>-0,15</td> <td>-0,15</td> <td>0</td> <td>ne</td> <td>ne</td> <td>ne</td> <td>ne</td> <td>ne</td> </tr> <tr> <td>Z1</td> <td>SV</td> <td>0,30</td> <td>0</td> <td>0</td> <td>0,15</td> <td>0,15</td> <td>0</td> <td>ne</td> <td>ne</td> <td>ne</td> <td>ne</td> <td>ne</td> </tr> <tr> <td>Z</td> <td></td> <td>0</td> <td>0</td> <td>0</td> <td>0</td> <td>0</td> <td>0</td> <td></td> <td></td> <td></td> <td></td> <td></td> </tr> </tbody> </table> <p>Orgán ochrany ZPF posoudil předmětný návrh změny územního plánu z hlediska zájmů ochrany zemědělského půdního fondu a jakožto dotčený orgán dle ust. § 17a písm. a) zákona o ochraně ZPF uplatňuje v souladu s ust. § 5 odst. 2 zákona o ochraně ZPF</p> <p style="text-align: center;">s o u h l a s n é s t a n o v i s k o k předloženému „Návrhu změny č. 2 ÚP Hovorany“.</p> <p>Své stanovisko orgán ochrany ZPF zdůvodňuje následovně:</p> <p>U předložené návrhové plochy Z1 byla textovou částí odůvodnění prokázána řádným způsobem nezbytnost navrhovaného nezemědělského využití. Nebyl shledán zásadní rozpor se základními zásadami ochrany ZPF vyplývajícími z ust. § 4 zákona o ochraně ZPF a lze ji proto akceptovat.</p> <p><u>3. Z hlediska zákona č. 254/2001 Sb., o vodách a změně některých zákonů (vodní zákon), ve znění pozdějších předpisů (dále jen vodní zákon):</u></p> <p>Dotčeným věcně a místně příslušným vodoprávním úřadem k uplatňování stanovisek k územnímu plánu je dle § 106 odst. 2 vodního zákona vodoprávní úřad první instance, tj. obecní úřad obce s rozšířenou působností v místě požadované činnosti nebo stavby, v daném případě se jedná o Městský úřad Kyjov, OŽPÚP.</p> <p>OŽP upozorňuje, že v katastrálním území Hovorany se nachází vyhlášené záplavové území vodního toku Šardický potok, včetně stanovené aktivní zóny.</p> <p><u>4. Z hlediska zákona č. 289/1995 Sb., o lesích a o změně a doplnění některých zákonů (lesní zákon), ve znění pozdějších předpisů:</u></p> <p>OŽP není věcně příslušným orgánem státní správy lesů.</p> <p><u>5. Z hlediska zákona č. 201/2012 Sb., o ochraně ovzduší, ve znění pozdějších předpisů:</u></p> <p>OŽP jako dotčený orgán ochrany ovzduší příslušný dle ust. § 11 odst. 2 písm. a) zákona č. 201/2012 Sb., o ochraně ovzduší uplatňuje k „Návrhu změny č. 2 ÚP Hovorany“ stanovisko v tom smyslu, že po posouzení předložené dokumentace nemá k předloženému návrhu připomínky.</p> <p>Z hlediska dalších zájmů sledovaných OŽP nejsou k předloženému „Návrhu změny č. 2 ÚP Hovorany“ připomínky.</p>	Označení plochy/koridoru	Navrhované využití	Souhrn výměry záboru (ha)	Výměra záboru podle tříd ochrany (ha)					Odhad výměry záboru, na které bude provedena reaktivace na zemědělskou půdu	Informace o existenci závlah	Informace o existenci odvodnění	Informace o existenci sítavb k ochraně pozemku před erozí činností	Informace podle ustanovení § 3 odst. 1 písm. G	I.	II.	III.	IV.	V.	Z13	DS	-0,30	0	0	-0,15	-0,15	0	ne	ne	ne	ne	ne	Z1	SV	0,30	0	0	0,15	0,15	0	ne	ne	ne	ne	ne	Z		0	0	0	0	0	0						bez připomínek
Označení plochy/koridoru	Navrhované využití	Souhrn výměry záboru (ha)	Výměra záboru podle tříd ochrany (ha)					Odhad výměry záboru, na které bude provedena reaktivace na zemědělskou půdu	Informace o existenci závlah	Informace o existenci odvodnění	Informace o existenci sítavb k ochraně pozemku před erozí činností						Informace podle ustanovení § 3 odst. 1 písm. G																																												
			I.	II.	III.	IV.	V.																																																						
Z13	DS	-0,30	0	0	-0,15	-0,15	0	ne	ne	ne	ne	ne																																																	
Z1	SV	0,30	0	0	0,15	0,15	0	ne	ne	ne	ne	ne																																																	
Z		0	0	0	0	0	0																																																						
				není kompetentní																																																									
				není kompetentní																																																									
				bez připomínek																																																									

			<p>B) stanovisko odboru dopravy Krajský úřad Jihomoravského kraje, odbor dopravy, jako dotčený orgán z hlediska řešení silnic II. a III. třídy za použití ustanovení § 4 odst. 2 stavebního zákona a podle ustanovení § 40 odst. 3 písm. f) zákona č. 13/1997 Sb., o pozemních komunikacích, v platném znění neuplatňuje v řízení dle § 55b odst. 2 stavebního zákona „Návrhu změny č. 2 ÚP Hovorany“ stanovisko. „Návrh změny č. 2 ÚP Hovorany“ se nedotýká řešení silnic II. a III. třídy.</p> <p>C) stanovisko odboru kultury a památkové péče Dle ustanovení § 28 odst. 2c zákona č. 20/1987 Sb., o státní památkové péči, ve znění pozdějších předpisů uplatňuje krajský úřad stanovisko k územně plánovací dokumentaci pro území, ve kterém je památková zóna nebo nemovitá kulturní památka, nejde-li o působnost ministerstva kultury podle § 26 odst. 2 písm. c). V daném případě tedy nejsou dotčeny zájmy v kompetenci Krajského úřadu Jihomoravského kraje, odboru kultury a památkové péče.</p>	bez připomínek
2.	Zn.432/2020-910-UPR/5 datum: 7.7.2020	Ministerstvo dopravy ČR, Nábřeží Ludvíka Svobody, 122/2, 110 15 Praha 1	<p>Věc: Věteřov - veřejné projednání návrhu změny č. 1 ÚP - zkrácený postup</p> <p>Ministerstvo dopravy je podle § 17 zákona č. 2/1969 Sb., o zřízení ministerstev a jiných ústředních orgánů státní správy České republiky, ve znění pozdějších předpisů, ústředním orgánem a odpovídá za tvorbu státní politiky v oblasti dopravy a v rozsahu své působnosti za její uskutečňování. § 22 citovaného zákona dále stanovuje, že ministerstva zpracovávají koncepce rozvoje svěřených odvětví.</p> <p>Ministerstvo dopravy jako dotčený orgán podle § 40 odst. 2 písm. g) zákona č. 13/1997 Sb., o pozemních komunikacích, ve znění pozdějších předpisů, podle § 56 písm. d) zákona č. 266/1994 Sb., o drahách, ve znění pozdějších předpisů, podle § 88 odst. 1 písm. k) a l) zákona č. 49/1997 Sb., o civilním letectví, ve znění pozdějších předpisů a dále podle § 4 zákona č. 114/1995 Sb., o vnitrozemské plavbě, ve znění pozdějších předpisů, k veřejnému projednání Návrhu změny č. 1 územního plánu Věteřov zkráceným postupem vydává stanovisko podle § 4 odst. 2 písm. b) zákona č. 183/2006 Sb., o územním plánování a stavebním řádu (stavební zákon), v platném znění, a dále obdobně podle § 149 odst. 2 zákona č. 500/2004 Sb., ve znění pozdějších předpisů:</p> <p>Z hlediska <u>dražní, letecké a vodní dopravy</u> souhlasíme s projednávaným Návrhem změny č. 1 územního plánu Věteřov a požadavky neuplatňujeme, jelikož nejsou dotčeny námi sledované zájmy z uvedených dopravních hledisek.</p> <p>Z hlediska <u>dopravy na pozemních komunikacích, námi sledovaných dálnic a silnic I. třídy</u> s projednávaným Návrhem změny č. 1 územního plánu Věteřov souhlasíme.</p> <p style="text-align: center;">Odůvodnění:</p> <p><u>Ad) doprava na pozemních komunikacích, námi sledovaných dálnic a silnic I. třídy</u> S projednávanou změnou územního plánu Věteřov souhlasíme, pouze zdůrazňujeme, že se nově navržená plocha SO nachází v silničním ochranném pásmu (OP) této komunikace. Silniční ochranné pásmo je dle § 30 Zákona č. 13/1997 Sb., o pozemních komunikacích vymezeno v šířce 50 m od osy vozovky. Silniční ochranná pásma jsou území se zvláštním režimem. Dle §32, zák. č. 13/1997Sb., o pozemních komunikacích lze v OP povolit stavby jen se souhlasem silničního správního úřadu (v tomto případě se jedná o Krajský úřad Jihomoravského kraje - viz. §40 Výkon státní správy, zák. č. 13/1997 Sb.). Dopravní obsluhu nově navržené plochy SO požadujeme v navazujících řízeních projednat s Ředitelstvem silnic a dálnic ČR. Z důvodu, bezpečnosti není vhodné, aby se zvyšoval počet nových připojení na silnici I. třídy, proto upřednostňujeme pro dopravní napojení využívat stávající místní komunikace a sjezdy.</p>	
3.	Sp.zn.: 102610/2020-1150-OÚZ-BR datum: 28.7.2020	Ministerstvo obrany ČR, Sekce nakládání s majetkem MO, odbor ochrany územních zájmů Tychonovova 1 Praha 6, 160 01	<p>Stanovisko k územně plánovací dokumentaci (§ 4 SZ) Návrh Změny č. 2 Územního plánu Hovorany - veřejné projednání K čj. OŽPÚP82844/20/301</p> <p>Odbor ochrany územních zájmů a státního odborného dozoru, Sekce nakládání s majetkem, Ministerstvo obrany, v souladu se zmocněním v § 6 odst. 1 písmeno h) zákona č. 222/1999 Sb., o zajišťování obrany České republiky, ve znění pozdějších předpisů (dále jen „zákon o zajišťování obrany ČR“) a zmocněním v § 175 odst. 1 zákona č. 183/2006 Sb., o územním plánování a stavebním řádu (stavební zákon), ve znění pozdějších předpisů (dále jen „stavební zákon“), jako věcně a místně příslušné ve smyslu zákona o zajišťování obrany ČR, vydává ve smyslu § 55b odst. 2 stavebního zákona a dle § 4 odst. 2 písm. b) stavebního zákona</p> <p>stanovisko, jehož obsah je závazný pro opatření obecné povahy dle stavebního zákona,</p> <p>ve kterém ve veřejném zájmu žádá o zapracování limitů a zájmů MO do návrhu územně plánovací dokumentace.</p> <p>Do správního území obce zasahuje vymezené území Ministerstva obrany:</p> <p>Ochranné pásmo radiolokačního zařízení, které je nutno respektovat podle ustanovení § 37 zákona č. 49/1997 Sb. o civilním letectví a o změně a doplnění zákona č. 455/1991 Sb. o živnostenském podnikání. V tomto vymezeném území lze umístit a povolit níže uvedené stavby jen na základě závazného stanoviska Ministerstva</p>	

			<p>obranu (dle ustanovení § 175 odst. 1 zákona č. 183/2006 Sb. o územním plánování a stavebním řádu) – viz. ÚAP – jev 102a. Jedná se o výstavbu (včetně rekonstrukce a přestavby) větrných elektráren, výškových staveb, venkovního vedení vvn a vn, základnových stanic mobilních operátorů. V tomto vymezeném území může být výstavba větrných elektráren, výškových staveb nad 30 m nad terénem a staveb tvořících dominanty v terénu výškově omezena nebo zakázána.</p> <p>Ministerstvo obrany požaduje respektovat výše uvedené vymezené území a zapracovat do textové části návrhu územního plánu do Odůvodnění, kapitoly Zvláštní zájmy Ministerstva obrany a do grafické části - koordinačního výkresu.</p> <p>- Na celém správním území je zájem Ministerstva obrany posuzován z hlediska povolování níže uvedených druhů staveb podle ustanovení § 175 zákona č. 183/2006 Sb. (dle ÚAP jev 119)</p> <p>Na celém správním území umístit a povolit níže uvedené stavby jen na základě závazného stanoviska Ministerstva obrany:</p> <ul style="list-style-type: none"> - výstavba, rekonstrukce a opravy dálniční sítě, rychlostních komunikací, silnic I. II. a III. třídy - výstavba a rekonstrukce železničních tratí a jejich objektů - výstavba a rekonstrukce letišť všech druhů, včetně zařízení - výstavba vedení VN a VVN - výstavba větrných elektráren - výstavba radioelektronických zařízení (radiové, radiolokační, radionavigační, telemetrická) včetně anténních systémů a opěrných konstrukcí (např. základnové stanice...) - výstavba objektů a zařízení vysokých 30 m a více nad terénem - výstavba vodních nádrží (přehrady, rybníky) - výstavba objektů tvořících dominanty v území (např. rozhledny) <p>Ministerstvo obrany požaduje respektovat výše uvedené vymezené území a zapracovat je do textové části návrhu územního plánu do Odůvodnění, kapitoly Zvláštní zájmy Ministerstva obrany. Do grafické části pod legendu koordinačního výkresu zapracujte následující textovou poznámku: „Celé správním území je zájmovým územím Ministerstva obrany z hlediska povolování vyjmenovaných druhů staveb“.</p> <p><u>Odůvodnění:</u></p> <p>Ministerstvo obrany v souladu se zmocněním v § 6 odst. 1 písmeno h) zákona o zajišťování obrany ČR a zmocněním v § 175 odst. 1 stavebního zákona provedlo po obdržení oznámení pořizovatele územně plánovací dokumentace (dále jen „ÚPD“) vyhodnocení výše uvedeného návrhu z pozice dotčeného orgánu. Výše uvedená vymezená území Ministerstva obrany tvoří neopomenutelné limity v území nadregionálního významu a jejich respektování a zapracování do ÚPD je požadováno ve veřejném zájmu pro zajištění obrany a bezpečnosti státu.</p> <p>Toto stanovisko Ministerstva obrany je uplatněno v kontinuitě na poskytnuté údaje o území úřadu územního plánování pro zpracování územně analytických podkladů ORP.</p> <p>Ministerstvo obrany nemá k předloženému návrhu ÚPD další připomínky za předpokladu zapracování výše uvedených vymezených území MO do textové i grafické části v rámci vyhotovení právního stavu v souladu s tímto stanoviskem. Jedná se o provedení úprav části Odůvodnění, které neovlivňují koncepci předložené ÚPD. Veškeré požadavky Ministerstva obrany jsou uplatněny ve veřejném zájmu na zajištění obrany a bezpečnosti státu a jsou deklarací stávajících strategicky důležitých limitů v území, jejichž nerespektování by vedlo k ohrožení funkčnosti speciálních zařízení MO.</p> <p>Kontaktní osoba: Mgr. Jitka Micháliková, Ph.D., tel. 973 445 844, fax. 973 445 060</p>	<p>zpracovat do textové i grafické části ÚP</p>
4.	zn.: MPO 410471/2020 datum: 13.7.2020	Ministerstvo průmyslu a obchodu, Odbor hornictví, Na Františku 32, 110 15 Praha	<p>Stanovisko k návrhu Změny č. 2 Územního plánu Hovorany pro veřejné projednání pořizované zkráceným postupem</p> <p>ZÁVAZNÁ ČÁST</p> <p>Ministerstvo průmyslu a obchodu z hlediska působnosti ve věci ochrany a využívání nerostného bohatství, na základě § 15 odst. 2 zákona č. 44/1988 Sb., o ochraně a využití nerostného bohatství (horní zákon), ve znění pozdějších předpisů, a v souladu s § 52 odst. 3 a § 55b odst. 2 zákona č. 183/2006 Sb., o územním plánování a stavebním řádu (stavební zákon), ve znění pozdějších předpisů, uplatňuje k návrhu Změny č. 2 Územního plánu Hovorany následující stanovisko:</p> <p><u>S návrhem Změny č. 2 Územního plánu Hovorany souhlasíme za podmínky doplnění hranice chráněného ložiskového území (CHLÚ) do výřezu Koordinačního výkresu.</u></p> <p>ODŮVODNĚNÍ</p> <p>Změna č. 2 respektuje nerostné bohatství na území obce a obě rozvojové plochy, které jsou jejím předmětem, situje mimo CHLÚ č. 24650000 Násedlovce v severní části řešeného území a č. 09090000 Čejč (včetně nebilancovaného zdroje sklářských a slévarenských písků č. 5268800 Čejč – Hovorany) na západním okraji sídla i mimo výhradní ložisko lignitu č. 3138801 Hodonín – Břeclav, zasahující do jižního okraje katastru. Upozorňujeme však na chybějící zářez CHLÚ Čejč ve výřezu 1 Koordinačního výkresu, kam zčásti spadá – prosíme doplnit. Jinak leží celý katastr v průzkumném území pro průzkum zemního plynu a ropy č. 040008 Svahy Českého masivu, které ovšem není limitem využití území.</p>	<p>Doplnit hranici chráněného ložiskového území (CHLÚ) do výřezu koordinač. výkresu</p>
5.	-	Ministerstvo vnitra, Odbor správy majetku, P.O.BOX 155/OSM, 140 21 Praha 4		

6.	-	Ministerstvo životního prostředí, Odbor výkonu státní správy VII., Brno		
7.	-	Agentura ochrany přírody a krajiny ČR, Regionální pracoviště Jižní Morava, Kotlářská 51, 602 00 Brno		
8.	ev.č. HSBM-86-48/2020 datum: 12.8.2020	Hasičský záchranný sbor Jihomoravského kraje, Územní odbor Hodonín, Tr. bíl. Čapků 3, 695 03 Hodonín	<p>Stanovisko dotčeného orgánu na úseku ochrany obyvatelstva Vyřizuje: kpt. Ing. Vojtěch Kůlbel, č.t. 950 621 123, e-mail: vojtech.kolbel@firebrno.cz Kontroloval: mjr. Ing. Tomáš Salajka, č.t. 950 621 128, e-mail: tomas.salajka@firebrno.cz</p> <p>Stupeň ÚPD: Veřejné projednání Návrhu změny č. 2 Územního plánu Hovorany Název obce: Hovorany Pořizovatel: Městský úřad Kyjov, odbor životního prostředí a územního plánování Zpracovatel: Ing. arch. Michal Hadlač</p> <p>Hasičský záchranný sbor Jihomoravského kraje (dále jen „HZS JmK“) v souladu s ustanovením § 12 odst. 2 písm. i) zákona č. 239/2000 Sb., o integrovaném záchranném systému a o změně některých zákonů, ve znění pozdějších předpisů, posoudil výše uvedenou dokumentaci, předloženou oznámením č. j.: OZPÚP82844/20/301 ze dne 1. 7. 2020.</p> <p>K předmětné dokumentaci vydává HZS JmK souhlasné stanovisko.</p> <p>Odůvodnění:</p> <p>z předmětného Návrhu změny č. 2 územního plánu Hovorany je zřejmé, že budou naplněny požadavky uvedené v ustanovení § 20 vyhlášky č. 380/2002 Sb., k přípravě a provádění úkolů ochrany obyvatelstva, proto HZS JmK rozhodl tak, jak je ve výroku uvedeno.</p>	bez připomínek
9.	č.j. KHSJM 39321/2020/HO/HOK datum: 10.7.2020	Krajská hygienická stanice JmK se sídlem v Brně, ÚP Hodonín, Plucárna 1a, 695 01 Hodonín	<p>Návrh změny č. 2 územního plánu Hovorany – zkrácený postup</p> <ul style="list-style-type: none"> • pořizovatel Městský úřad Kyjov, Odbor životního prostředí a územního plánování, Masarykovo náměstí 30, pracoviště Masarykovo nám. 1, 697 01 Kyjov, IČO 00285030 • stanovisko Krajské hygienické stanice Jihomoravského kraje se sídlem v Brně k návrhu změny č. 2 územního plánu Hovorany <p>Krajská hygienická stanice Jihomoravského kraje se sídlem v Brně (dále také „KHS JmK“) jako dotčený orgán ochrany veřejného zdraví místně příslušný dle ustanovení § 82 odst. 1 zákona č. 258/2000 Sb., o ochraně veřejného zdraví a o změně některých souvisejících zákonů, ve znění pozdějších předpisů (dále také „zákon č. 258/2000 Sb.“), a věcně příslušný dle ustanovení § 82 odst. 2 písm. j) zákona č. 258/2000 Sb., § 4 odst. 2 písm. b) a § 55b odst. 2 zákona č. 183/2006 Sb., o územním plánování a stavebním řádu (stavební zákon), ve znění pozdějších předpisů (dále také „stavební zákon“), v souladu s ustanovením § 2 odst. 2 zákona č. 500/2004 Sb., správní řád, ve znění pozdějších předpisů (dále také „správní řád“), uplatňuje toto stanovisko:</p> <p>Krajská hygienická stanice Jihomoravského kraje se sídlem v Brně</p> <p style="text-align: center;">s o u h l a s í</p> <p style="text-align: center;">s návrhem změny č. 2 územního plánu Hovorany.</p> <p style="text-align: center;">ODŮVODNĚNÍ</p> <p>KHS JmK bylo dne 02.07.2020 Městským úřadem Kyjov, Odbor životního prostředí a územního plánování, Masarykovo náměstí 30, pracoviště Masarykovo nám. 1, 697 01 Kyjov, IČO 00285030, jako pořizovatelem územně plánovací dokumentace pro obec Hovorany, v souladu s ustanovením § 55b odst. 1 a 2 a § 52 odst. 1 až 4 stavebního zákona doručeno oznámení o konání veřejného projednání návrhu změny č. 2 územního plánu Hovorany (dále také “ÚP”) ze dne 01.07.2020.</p> <p>Návrh změny ÚP zpracovala společnost Atelier proREGIO, s.r.o. v dubnu 2020.</p> <p>Obsah změny</p> <ul style="list-style-type: none"> • změny v kapitole 3.1.3. Plochy smíšené obytné <ul style="list-style-type: none"> • výměra plochy Z1 se mění z 0,89 ha na 2,07 ha • vypouští se plocha Z2 (plochy Z1 a Z2 sloučeny do plochy Z1, a to včetně plochy Z13) 	bez připomínek

			<ul style="list-style-type: none"> • změny v kapitole 3.1.5. Plochy dopravní infrastruktury <ul style="list-style-type: none"> • vypouští se plocha Z13 (původně zajišťovala přístup k zastavitelným plochám smíšeným obytným venkovským Z1 a Z2) • změny v kapitole 4.1. Koncepce technické infrastruktury <ul style="list-style-type: none"> • ve druhém odstavci se text „Jsou vymezeny tři nové plochy dopravní infrastruktury. Jedná se o místní komunikace, plochy Z13 a Z14, které zajišťují obsluhu zastavitelných ploch pro bydlení v lokalitě Krátké noviny, plocha Z15 zajišťuje obsluhu zastavitelné plochy pro výrobu a skladování při silnici II/380 Brno – Hodonín u čerpací stanice.“ nahrazuje textem „Jsou vymezeny dvě nové plochy dopravní infrastruktury. Jedná se o místní komunikaci, plochu Z14, která zajišťuje obsluhu zastavitelných ploch pro bydlení v lokalitě Krátké noviny, a o plochu Z15, která zajišťuje obsluhu zastavitelné plochy pro výrobu a skladování při silnici II/380 Brno – Hodonín u čerpací stanice.“ • změny v kapitole 7. Vymezení veřejně prospěšných staveb, veřejně prospěšných opatření, staveb a opatření k zajišťování obrany a bezpečnosti státu a ploch pro asanaci, pro které lze práva k pozemkům a stavbám vyvlastnit <ul style="list-style-type: none"> • z tabulky s přehledem veřejně prospěšných staveb, pro které lze práva k pozemkům a stavbám vyvlastnit se vypouští stavba VD1 - Z13, místní komunikace) <p>Předmětný návrh změny ÚP byl ze strany KHS JmK posouzen ve smyslu ustanovení § 2 správního řádu, a to v rozsahu požadavků na ochranu veřejného zdraví vyplývajících ze souvisejících ustanovení zákona č. 258/2000 Sb. a právních předpisů prováděcích, mj. nařízení vlády č. 272/2011 Sb., o ochraně zdraví před nepříznivými účinky hluku a vibrací, ve znění pozdějších předpisů, a vyhlášky č. 252/2004 Sb., kterou se stanoví hygienické požadavky na pitnou a teplou vodu a četnost a rozsah kontroly pitné vody, ve znění pozdějších předpisů.</p> <p>Při posuzování návrhu změny KHS JmK postupovala v souladu s § 3 správního řádu tak, aby byl zjištěn stav věci, o němž nejsou důvodné pochybnosti, a ve smyslu ustanovení § 6 odst. 2 a § 50 odst. 1 správního řádu KHS JmK uvážila skutečnosti známé z moci úřední a skutečnosti obecně známé a skutečnosti obecně známé a podklady vyhodnotila ve smyslu § 50 odst. 4 správního řádu dle své úvahy, při níž se primárně v návaznosti na předmětné dílčí změny ÚP zabývala otázkou potenciálních vlivů na obyvatelstvo a lidské zdraví, které mohou ve svém důsledku při uplatňování ÚP v podobě deklarované v projednávaném návrhu predikovat zdravotní rizika pro populaci vystavenou rizikovým faktorům životních podmínek.</p> <p>Dále bylo posouzení návrhu ze strany KHS JmK zaměřeno na zjištění, zda lze podmínky a požadavky uplatněné v platném územním plánu ve vztahu k ochraně veřejného zdraví považovat za opatření směřující k řízení zdravotních rizik ve smyslu ustanovení § 2 odst. 4 a § 82 odst. 2 písm. j) zákona č. 258/2000 Sb., a to i v návaznosti na novelizaci zákona č. 258/2000 Sb. provedenou zákonem č. 267/2015 Sb., kterým se mění zákon č. 258/2000 Sb., o ochraně veřejného zdraví a o změně některých souvisejících zákonů, ve znění pozdějších předpisů, a další související zákony (s účinností od 01.12.2015).</p> <p>S odkazem na výše uvedené KHS JmK po zvážení všech aspektů, a především pak charakteru změn, dospěla k závěru, že návrh změny ÚP nepredikuje zdravotní rizika pro populaci vystavenou rizikovým faktorům životních podmínek ve smyslu ustanovení § 2 odst. 2 a 4 a § 82 odst. 2 písm. j) zákona č. 258/2000 Sb. a je zřejmé, že uplatňováním ÚP dle projednávaného návrhu změny bude dán předpoklad pro naplnění cílů územního plánování vyplývajících z ustanovení § 18 stavebního zákona, a to mj. vytvářet předpoklady pro výstavbu a pro udržitelný rozvoj území, spočívající ve vyváženém vztahu podmínek pro příznivé životní prostředí, pro hospodářský rozvoj a pro soudržnost společenství obyvatel území a který uspokojuje potřeby současné generace, aniž by ohrožoval podmínky života generací budoucích.</p> <p>Současně tímto KHS JmK omlouvá svoji účast na veřejném projednání návrhu.</p>	
10.	-	Krajská veterinární správa pro Jihomoravský kraj, Palackého třída 174, 612 38 Brno		

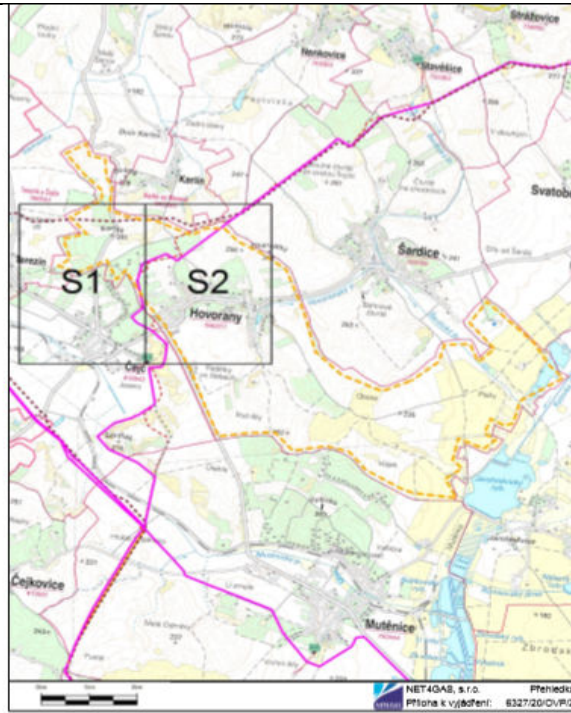
11.	Č.j. OŽPÚP83324/20/ozp- sek Datum: 23.7.2020	Městský úřad Kyjov, Odbor životního prostředí a územního plánování (oddělení životního prostředí), Masarykovo nám. 1, 697 01 Kyjov	<p>Stanovisko Městského úřadu Kyjov, Odboru životního prostředí a územního plánování. Oddělení životního prostředí (za dotčené orgány) k veřejnému projednání Návrhu Změny č. 2 Územního plánu Hovorany podle § 52 odst. 3 zákona č. 183/2006 Sb., o územním plánování a stavebním řádu (stavební zákon), ve znění pozdějších předpisů.</p> <p>Městský úřad Kyjov, Odbor životního prostředí a územního plánování. Oddělení životního prostředí vydává následující stanovisko k veřejnému projednání „Návrhu Změny č. 2 Územního plánu Hovorany“ konaného dne 12. 8. 2020, a to k částem řešení, které byly od společného jednání změněny. Pořizovatel: Městský úřad Kyjov, OŽPÚP, Oddělení územního plánování, Masarykovo nám. 1, 697 01 Kyjov Stručný popis: Oznamení o konání veřejného projednání Návrhu Změny č. 2 Územního plánu Hovorany.</p> <p>Stanovisko MěÚ Kyjov OŽPÚP je vydáváno podle následujících hledisek:</p> <ol style="list-style-type: none"> 1. Z hlediska ochrany přírody a krajiny - zák. č. 114/1992 Sb., o ochraně přírody a krajiny (dále jen zákon OPK), ve znění pozdějších předpisů. 2. Z hlediska zájmů chráněných zákonem č. 254/2001 Sb., o vodách a o změně některých zákonů (dále jen vodní zákon) a zák. č. 274/2001 Sb., o vodovodech a kanalizacích pro veřejnou potřebu a o změně některých zákonů (dále jen zákon o vodovodech a kanalizacích). 3. Z hlediska odpadového hospodářství dle § 79 odst. zák. č. 185/2001 Sb., o odpadech, ve znění pozdějších předpisů. 4. Z hlediska ochrany zemědělského půdního fondu podle zák. č. 334/1992 Sb., o ochraně zemědělského půdního fondu, v platném znění. 5. Z hlediska ochrany lesního půdního fondu a hospodaření v lesích podle zák. č. 289/1995 Sb., o lesích a o změně a doplnění některých zákonů. <p>Stanovisko: ad 1) Z hlediska ochrany přírody a krajiny nemáme k Návrhu Změny č. 2 Územního plánu Hovorany připomínek. Vyřizovala: Ing. Schielová, tel: 518 697 492, Ing. Ševelová Miloslava, Ph.D., tel: 518 697 573 ad 2) Z vodohospodářského hlediska nemáme ke změně č. 2 Územního plánu Obce Hovorany připomínek. Vyřizovala: Ing. Slavičková, tel: 518 697 551 ad 3) Bereme na vědomí. Bez připomínek. Vyřizoval: Ing. Schneider, tel: 518 697 552 ad 4) Z hlediska ochrany zemědělského půdního fondu není MěÚ Kyjov, OŽPÚP, orgán ochrany zemědělského půdního fondu, kompetentní k uplatňování stanoviska k Návrhu Změny č. 2 Územního plánu Hovorany. Dle ustanovení § 17a zákona ČNR č. 334/1992 Sb., o ochraně zemědělského půdního fondu, ve znění pozdějších předpisů (dále jen zákon) uplatňuje Krajský úřad podle § 5 odst. 2 zákona stanovisko k územně plánovací dokumentaci, nejde-li o případy v působnosti jiného orgánu ochrany zemědělského půdního fondu, a k návrhům na samostatné vymezení zastavěného území, s výjimkou zastavěného území hlavního města Prahy a obcí, ve kterých je sídlo kraje. Vyřizovala: Ing. Růžičková, tel: 518 697 534, Ing. Ošťádalová, tel: 518 697 555 ad 5) Z hlediska ochrany pozemků určených k plnění funkcí lesa nemáme připomínek k návrhu Změny č. 2 Územního plánu Hovorany. Vyřizoval: Ing. Pokorák, tel: 518 697 559, Ing. Škarpichová, tel: 518 697 550</p>	bez připomínek bez připomínek bez připomínek nejsou kompetentní bez připomínek
12.	-	Městský úřad Kyjov, Odbor životního prostředí a územního plánování (památková péče), Masarykovo nám. 1, 697 01 Kyjov		
13.	-	Městský úřad Kyjov, Odbor dopravních, správních a živnostenských agend (oddělení dopravních agend), Masarykovo nám. 1, 697 01 Kyjov		
14.	-	Obvodní báňský úřad pro území Kraje Jihomoravského a Zlínského, Cejl 13, 601 42 Brno		

15.	-	Státní pozemkový úřad, Krajský pozemkový úřad pro JmK, Pobočka Hodonín, Bratislavská 1/6695 01 Hodonín		
16.	-	Státní úřad pro jadernou bezpečnost, Senovážné nám. 1585/9, 110 00 Praha 1		

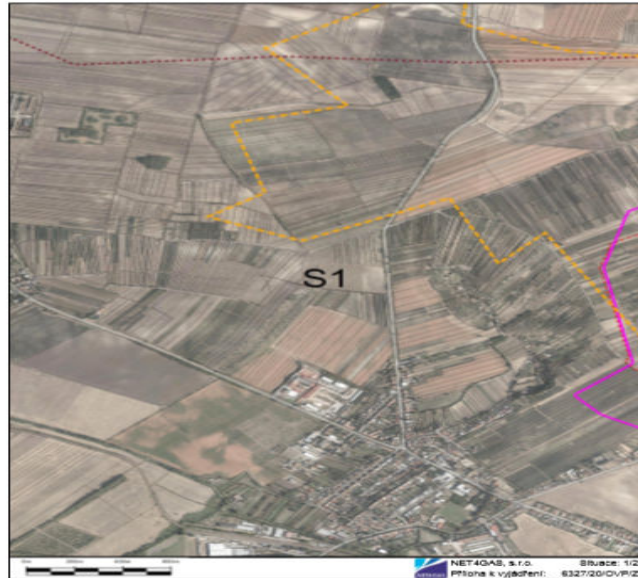
Námítky oprávněných investorů dle § 52 odst. 3 stavebního zákona

ozn.	č. jednací datum	subjekt	obsah	pokyny zpracovateli
17.	-	MERO ČR, Veltruská 748, 27801 Kralupy nad Vltavou		
18.	č.j. 9255/20 datum: 13.8.2020	ČEPRO, a.s., Dělnická 12, 170 04 Praha	<p><u>Věc: Návrhu Změny č. 2 Územního plánu Hovorany</u></p> <p>K Vaší výše uvedené žádosti sdělujeme, že v k.ú. Hovorany se v místě, které bylo vymezeno ve Vaší žádosti, nenachází podzemní dálkové zařízení ani nadzemní objekty, jejichž vlastníkem či provozovatelem je společnost ČEPRO, a.s., a místo není dotčeno ani jinými našimi zájmy.</p> <p>Současně Vám sdělujeme, že kompletní informace o územích dotčených inženýrskými sítěmi lze získat na místě a věcně příslušných úřadech územního plánování, kterým společnost ČEPRO, a.s., jako vlastník a provozovatel sítě technické infrastruktury, předává a pravidelně aktualizuje v souladu s ustanoveními § 27 a 28 zákona číslo 183/2006 Sb., o územním plánování a stavebním řádu, v aktuálním znění, veškeré informace o poloze svých zařízení.</p> <p>Současně doporučujeme, abyste k získání vyjádření o poloze sítě technické infrastruktury využíval naši webové aplikace, kterou naleznete na adrese: https://www.ceproas.cz/o-nas/informace-pro-verejnost-a-zakazniky</p> <p>Pro informaci také uvádíme, že přístup společnosti ČEPRO, a.s. ke stavbám, které se případně vyskytují v ochranném pásmu zařízení, jichž je ČEPRO, a.s. vlastníkem či provozovatelem, je vysvětlen rovněž na webových stránkách, a to na adrese: https://www.ceproas.cz/o-nas/informace-pro-verejnost-a-zakazniky.</p> <p>Platnost tohoto vyjádření je 12 měsíců ode dne jeho vyhotovení. Vyjádření se vztahuje pouze pro účel, pro který bylo vydáno.</p>	bez připomínek
19.	č.j. 619/20 datum: 24.7.2020	MND a.s., Úprkova 807/6, 695 30 Hodonín	Návrh změny č.2 Územního plánu Hovorany na Hovorany sdělujeme, že v zájmové lokalitě se nenachází žádné technické zařízení, ani zájmy společnosti MND a.s., a tedy k návrhu změny územního plánu se nevyjadřujeme	nevyjadřují se
20.	-	GasNet, s.r.o., Klíšská 940/96, 401 17 Ústí nad Labem		
21.	-	Povodí Moravy, s.p., Dřevařská 11, 602 00 Brno		

22.	Zn. 6327/20/OVP/Z datum: 12.8.2020	NET4GAS, s.r.o., Na Hřebenech II 1718/8, 140 21 Praha 4 – Nusle	<p>Věc: Veřejné projednání návrhu Změny č. 2 Územního plánu Hovorany</p> <p>Dotčené sítě: Plynárenská zařízení: kabel protikorozní ochrany VTL plynovod nad 40 barů DN 700</p> <p>Plynárenská telekomunikační zařízení: Optický kabel</p> <p>Na základě Vašeho oznámení o konání „Veřejného projednání návrhu Změny č.2 územního plánu Hovorany“ Vaše č.j.: OŽPÚP82844/20/301 ze dne 1.7.2020 Vám sdělujeme následující:</p> <ol style="list-style-type: none"> 1. Do přiložené situace jsme Vám informativně zakreslili trasu stávajících a plánovaných inženýrských sítí ve správě NET4GAS, s.r.o. Digitální data dotčených podzemních zařízení NET4GAS, s.r.o. si můžete vyžádat na e-mailové adrese data@net4gas.cz. 2. Ustanovením § 68 odst. (2) písm. c) energetického zákona je pro uvedené stávající plynovod stanoveno ochranné pásmo na 4 m a bezpečnostní pásmo na 200 m kolmé vzdálenosti od půdorysu plynovodu na obě strany. Ustanovením § 68 odst. (2) písm. g) energetického zákona je pro telekomunikační sítě a kabel protikorozní ochrany stanoveno ochranné pásmo 1 m kolmé vzdálenosti od půdorysu kabelu na obě strany. 3. Na WEB portálu http://portal.geostore.cz/uap/ jsou pro pořizovatele územně analytických podkladů k dispozici aktuální údaje o území. V případě, že potřebujete nové přístupové údaje, zažádejte si o ně na adrese: data@net4gas.cz. Data na webovém portále jsou vždy aktuální. Pasport č.1 (údaje o území) se stahuje společně s daty. Stažením dat pořizovatel ÚAP bere na vědomí, že data použije výhradně pro potřeby ÚAP a při zpracování těchto dat do návrhu nové úplné aktualizace územně analytických podkladů nedojde k jejich změně. 4. Dále potvrzujeme náš záměr liniové stavby trasy "Moravia - VTL plynovod Tvrdonice - Libhošť". Linie trasy připravovaného plynovodu je v přiložené situaci vyznačena čárkovanou čarou hnědé barvy. 5. Záměr liniové stavby je součástí platné Politiky územního rozvoje České republiky, část Koridory a plochy technické infrastruktury - plynárenství. Záměr byl předán Krajskému úřadu - Jihomoravský kraj, příslušnému odboru územního plánování a stavebního řádu, ke zpracování do Zásad územního rozvoje, kde se nyní nachází ve stavu zpracovaném do aktuální dokumentace 6. Pro vaši informaci uvádíme, že se jedná o ocelový plynovod, opatřený proti korozi tovarní polyethylenovou izolací, po dokončení stavby uložený po celé délce v zemi s krytím 1 m. Ochranné pásmo tohoto plynového zařízení (dle zákona č. 458/2000 Sb. - energetický zákon) je 4 m na obě strany od půdorysu plynovodu, bezpečnostní pásmo bude široké 160 m na obě strany od plynovodu. 7. Upozorňujeme, že zkratka VVTL se již nepoužívá, aktuální platný název je VTL plynovod nad 40 barů. 8. Umístit stavby v bezpečnostním pásmu plynových zařízení, lze pouze po předchozím písemném souhlasu provozovatele a pouze pokud to technické a bezpečnostní podmínky umožňují. <p>V zájmovém území, které je přílohou tohoto stanoviska, se nacházejí plynárenská zařízení provozovaná společností NET4GAS, s.r.o. Upozorňujeme, že na daném území se mohou nacházet plynárenská zařízení jiných vlastníků či správců a zařízení nefunkční/neprovozovaná.</p> <p>Připomínky: K návrhu Změny č. 2 Územního plánu Hovorany máme následující připomínku, která je uplatňována v rámci § 50 zákona č. 183/2006 Sb., o územním plánování a stavebním řádu (stavební zákon), ve znění pozdějších předpisů:</p> <p>Upozorňujeme, že navrhovaná plocha výstavby Z1 zasahuje do bezpečnostního pásma inženýrských sítí ve správě NET4GAS, s.r.o. Umístění staveb v bezpečnostním pásmu plynových zařízení je dle § 69 zákona č. 458/2000 Sb., Energetický zákon, v platném znění, podmíněno předchozím vydáním písemného souhlasu provozovatele. Každý zásah do ochranného a bezpečnostního pásma musí být projednán s naším útvarem pro každou plánovanou akci jednotlivě.</p> <p>Požadujeme umístit následující obytnou plochu Z1 za hranici bezpečnostního pásma plynárenského zařízení z důvodu, že technické a bezpečnostní podmínky nemusí umožnit výstavbu v těchto plochách.</p> <p>Odůvodnění připomínek: Jedná se o požadavek vyplývající z platné legislativy. Bezpečnostní pásma jsou určena k zamezení nebo zmírnění účinků případných havárií plynových zařízení a k ochraně života, zdraví, bezpečnosti a majetku osob. Umístění staveb v bezpečnostním pásmu je dle §69 zákona č. 458/2000 Sb., Energetický zákon, v platném znění, podmíněno předchozím vydáním písemného souhlasu provozovatele.</p>	bylo vydáno nové - upravující - stanovisko /viz. níže/
-----	---	--	--	--



1.



LEGENDA:	
	ZÁJMOVÉ ÚZEMÍ
	PLYNOVOD DN 10 - DN 250
	PLYNOVOD DN 300
	PLYNOVOD DN 500
	PLYNOVOD DN 700
	PLYNOVOD DN 800
	PLYNOVOD DN 900
	PLYNOVOD DN 1000
	PLYNOVOD DN 1200
	PLYNOVOD DN 1400
	PLYNOVOD PLÁNOVANÝ
	OPTICKÝ KABEL
	METALICKÝ KABEL
	ANODOVÉ UZEMNĚNÍ
	KABEL PROTIKOROZNÍ OCHRANY
	ELEKTROPŘÍPOJKA
	OPLOČENÍ PLYNÁRENSKÉHO OBJEKTU
	STANICE KATODICKÉ OCHRANY
	ELEKTRICKÁ POLARIZOVANÁ DRENÁŽ

Věc: Veřejné projednání návrhu Změny č. 2 Územního plánu Hovorany

Dotčené sítě:

Plynárenská zařízení:
kabel protikorozní ochrany
VTL plynovod nad 40 barů DN 700

Plynárenská telekomunikační zařízení:
Optický kabel

Toto stanovisko upravuje naše stanovisko zn.:6327/20/OVP/Z ze dne 12.8. 2020

Na základě Vašeho oznámení o konání „Veřejného projednání návrhu Změny č.2 územního plánu Hovorany“ Vaše č.j.:OŽPÚP82844/20/301 ze dne 1.7.2020 Vám sdělujeme následující:

- Do přiložené situace jsme Vám informativně zakreslili trasu stávajících a plánovaných inženýrských sítí ve správě NET4GAS, s.r.o. Digitální data dotčených podzemních zařízení NET4GAS, s.r.o. si můžete vyžádat na e-mailové adrese data@net4gas.cz.
- Ustanovením § 68 odst. (2) písm. c) energetického zákona je pro uvedený stávající plynovod stanoveno ochranné pásmo na 4 m a bezpečnostní pásmo na 200 m kolmé vzdálenosti od půdorysu plynovodu na obě strany. Ustanovením § 68 odst. (2) písm. g) energetického zákona je pro telekomunikační sítě a kabel protikorozní ochrany stanoveno ochranné pásmo 1 m kolmé vzdálenosti od půdorysu kabelu na obě strany.
- Na WEB portálu <http://portal.geostore.cz/uap/jso> jsou pro pořizovatele územně analytických podkladů k dispozici aktuální údaje o území. V případě, že potřebujete nové přístupové údaje, zažádejte si o ně na adrese: data@net4gas.cz. Data na webovém portále jsou vždy aktuální. Pasport č.1 (údaje o území) se stahuje společně s daty. Stažením dat pořizovatel ÚAP bere na vědomí, že data použije výhradně pro potřeby ÚAP a při zpracování těchto dat do návrhu nové úplné aktualizace územně analytických podkladů nedojde k jejich změně.
- Dále potvrzujeme náš záměr liniové stavby trasy "Moravia -VTL plynovod Tvrdonice - Libhošť". Linie trasy připravovaného plynovodu je v přiložené situaci vyznačena čárkovanou čarou hnědé barvy.
- Záměr liniové stavby je součástí platné Politiky územního rozvoje České republiky, část Koridory a plochy technické infrastruktury -plynárenství. Záměr byl předán Krajskému úřadu -Jihomoravský kraj, příslušnému odboru územního plánování a stavebního řádu, ke zpracování do Zásad územního rozvoje, kde se nyní nachází ve stavu zpracovaném do aktuální dokumentace.
- Pro vaši informaci uvádíme, že se jedná o ocelový plynovod, opatřený proti korozi tovární polyethylenovou izolací, po dokončení stavby uložený po celé délce v zemi s krytím 1 m. Ochranné pásmo tohoto plynového zařízení (dle zákona č. 458/2000 Sb. - energetický zákon) je 4 m na obě strany od půdorysu plynovodu, bezpečnostní pásmo bude široké 160 m na obě strany od plynovodu.
- Upozorňujeme, že zkratka VVTL se již nepoužívá, aktuální platný název je VTL plynovod nad 40 barů.
- Souhlasíme se zrušením plochy silniční dopravy Z13.
- Umístit stavby v bezpečnostním pásmu plynových zařízení, lze pouze po předchozím písemném souhlasu provozovatele a pouze pokud to technické a bezpečnostní podmínky umožňují.

V zájmovém území, které je přílohou tohoto stanoviska, se nacházejí plynárenská zařízení provozovaná společností NET4GAS, s.r.o.
Upozorňujeme, že na daném území se mohou nacházet plynárenská zařízení jiných vlastníků či správců a zařízení nefunkční/neprovozaná.

Zn.
6327/20/OVP/Z
datum:
20.10.2020

Přípomínky:

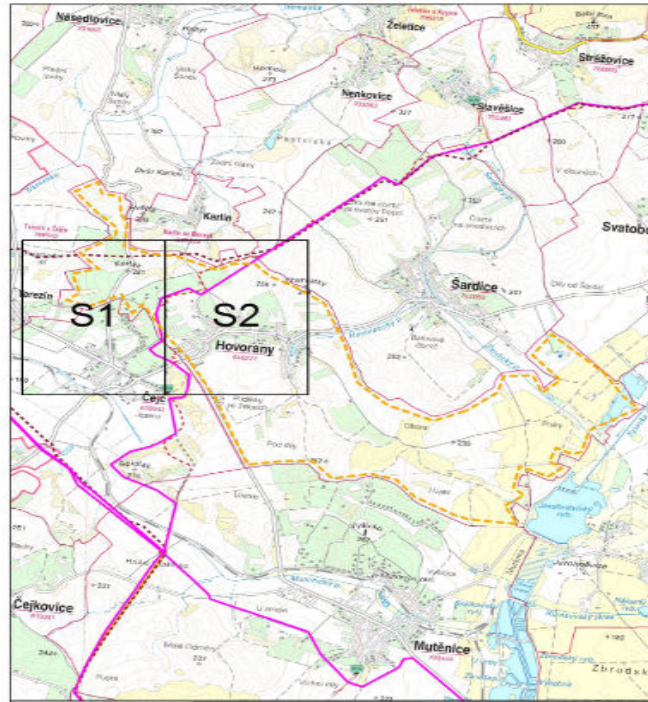
K návrhu Změny č. 2 Územního plánu Hovorany máme následující připomínku, která je uplatňována v rámci § 50 zákona č. 183/2006 Sb., o územním plánování a stavebním řádu (stavební zákon), ve znění pozdějších předpisů:

Upozorňujeme, že navrhovaná plocha výstavby Z1 zasahuje do bezpečnostního pásma inženýrských sítí ve správě NET4GAS, s.r.o. Umístění staveb v bezpečnostním pásmu plynových zařízení je dle § 69 zákona č. 458/2000 Sb., Energetický zákon, v platném znění, podmíněno předchozím vydáním písemného souhlasu provozovatele. Každý zásah do ochranného a bezpečnostního pásma musí být projednán s naším útvarem pro každou plánovanou akci jednotlivě. V této souvislosti požadujeme do textové části Změny č.2 Územního plánu Hovorany ke zmiňované ploše Z1 uvést: "

„Respektovat bezpečnostní pásmo VTL plynovodu nad 40 barů. Umístění staveb v bezpečnostním pásmu plynových zařízení je podmíněno předchozím vydáním písemného souhlasu provozovatele těchto zařízení.“

Odůvodnění připomínek:

Jedná se o požadavek vyplývající z platné legislativy. Bezpečnostní pásma jsou určena k zamezení nebo zmírnění účinků případných havárií plynových zařízení a k ochraně života, zdraví, bezpečnosti a majetku osob. Umístění staveb v bezpečnostním pásmu je dle §69 zákona č. 458/2000 Sb., Energetický zákon, v platném znění, podmíněno předchozím vydáním písemného souhlasu provozovatele.






















do textové části ÚP

/do výroku i odůvodnění/

do výkres. části ÚP



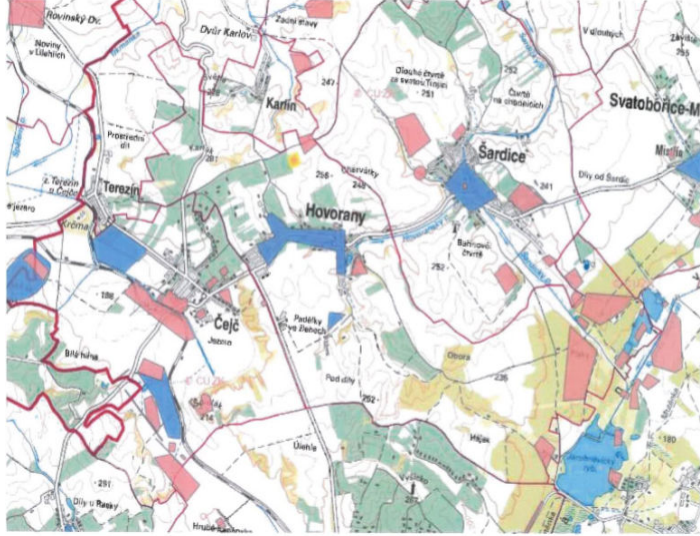
LEGENDA:

	ZÁJMOVÉ ÚZEMÍ
	PLYNOVOD DN 10 - DN 250
	PLYNOVOD DN 300
	PLYNOVOD DN 500
	PLYNOVOD DN 700
	PLYNOVOD DN 800
	PLYNOVOD DN 900
	PLYNOVOD DN 1000
	PLYNOVOD DN 1200
	PLYNOVOD DN 1400
	PLYNOVOD PLÁNOVANÝ
	OPTICKÝ KABEL
	METALICKÝ KABEL
	ANODOVÉ UZEMNĚNÍ
	KABEL PROTIKOROZNÍ OCHRANY
	ELEKTROPŘÍPOJKA
	OPLOCENÍ PLYNÁRENSKÉHO OBJEKTU
	STANICE KATODICKÉ OCHRANY
	ELEKTRICKÁ POLARIZOVANÁ DRENÁŽ

23.	-	ČEPS, a.s., Rozvoj PS, Elektrárenská 774/2, 101 52 Praha 10		
24.	-	České dráhy, a. s. Generální ředitelství ČD, 15nábř.. L. Svobody 12, 110 15 Praha 1		
25.	-	E.ON Distribuce, a.s., Lidická 36, 659 44 Brno		
26.	zn. 2/T/20/2101 datum: 18.8.2020	Vodovody a kanalizace, a.s. Hodonín, Purkyňova 2, 695 11 Hodonín	<p>Hovorany-veřejné projednání návrhu Změny č.2 územního plánu obce-stanovisko: K veřejnému projednání sdělujeme následující: Veřejný vodovod, kanalizace a kanalizační výtlač jsou veřejné - prospěšné stavby, které je nutno plně respektovat včetně ochranných a manipulačních pásem.</p> <p>Je nutno respektovat ochranná pásma dle zákona č.76/2006 Sb., kterým se mění zákon 274/2001 Sb. o vodovodech a kanalizacích pro veřejnou potřebu.</p> <p>Dále musí být respektován manipulační prostor (pruh o celk. šířce 5,0 - 6,0 m nad trasou vodovodního a kanalizačního potrubí sloužící ke vstupu pověřených pracovníků provozovatele veřejného vodovodu a kanalizace, včetně provozní techniky, na výše uvedené pozemky, z důvodu provádění opravy, rekonstrukce či údržby tohoto potrubí).</p> <p>Nové plochy pro bydlení situovat mimo výše uvedená ochranná a manipulační pásma. Inženýrské sítě musí zůstat i nadále na veřejně přístupných pozemcích.</p> <ul style="list-style-type: none"> • V následných dokumentacích musí být respektováno následující: <p>K zásobování vodou:</p> <ul style="list-style-type: none"> > Výstavba nových lokalit je podmíněna prodloužením inženýrských sítí, zejména veřejného vodovodu > Vedení nově navržených vodovodních řadů navrhnout zásadně v plochách veřejných uličních (komunikačních) prostorů a v plochách sídelní zeleně. > Vodovodní řad přednostně navrhnou v zeleni, případně chodníku, mimo vozovky a parkovací plochy. > V navrhovaných zastavitelných plochách je nutno situovat zástavbu min. 1,5 m od vnějšího lince vodovodního potrubí v souladu s jeho ochrannými pásmy. <p>K odkanalizování:</p> <ul style="list-style-type: none"> > Při návrhu nových rozvojových ploch zohlednit kapacitní možnosti stokové sítě. > Výstavba nových lokalit je podmíněna prodloužením veřejné kanalizace > Kanalizaci navrhnout zásadně v plochách veřejných uličních (komunikačních) prostorů > Extravilánové vody odvést mimo kanalizační síť buďto samostatnou dešťovou kanalizací nebo zabránit vtoku do kanalizace vhodnými protierozní opatřeními a zasakováním. > Dešťové vody je nutno přednostně vsakovat na území v místě vzniku, tam, kde to umožní hydrologické podmínky, případně jímat do retenčních nádrží. > Velikost zpevněných ploch volit tak, aby bylo vyřešeno využívání, vsakování nebo odvádění srážkových vod ze zastavěných ploch a zpevněných ploch ve smyslu požadavků ust. §20 a 21 vyhlášky č.501/2006 Sb. o obecných požadavcích na využívání území. >Následnou dokumentaci s naší a.s. předem projednat a písemně odsouhlasit. 	<p>doplnit do odůvodnění</p> <p>upravit grafiku v koordinačních výkresech</p> <p>/aby byl znatelný vodovodní přívodní řad na obrysu zastavitelné plochy Z43/</p>
27.	-	T-Mobile Czech Republic, Tomíčková 2144/1, 148 00 Praha 4		

Připomínky ostatních organizací a správců sítí dle § 52 odst. 3 stavebního zákona

ozn.	č. jednací datum	subjekt	obsah	pokyny zpracovateli
28.	Zn.:ARUB/3852/20/DS datum: 2.7.2020	Archeologický ústav AV ČR, Brno, v. v. i., Čechyňská 363/19, 602 00 Brno	<p>Vyjádření k návrhu Změny č.2 Územního plánu Hovorany, okr. Hodonín</p> <p>Archeologický ústav AV ČR v Brně, v. v. i., jakožto organizace vyjadřující se k ochraně archeologického kulturního dědictví podle § 21, odst. 1 zákona č. 20/1987 Sb., o státní památkové péči, v platném znění, Vás tímto upozorňuje, že celé řešené území je územím s archeologickými nálezy a jako takové je chráněno podle § 22, odst. 2 zákona č. 20/1987 Sb., o státní památkové péči, v platném znění, tzn.:</p> <p>Má-li dojít na území s archeologickými nálezy k jakýmkoliv zásahům pod povrch terénu (hloubení výkopů při výstavbě protierozních a protipovodňových opatření, komunikací apod.), je třeba předpokládat narušení nebo odkrytí archeologických nálezů a situací, čímž vzniká nutnost provedení záchranného archeologického výzkumu. Stavebník je dle § 22 zákona č. 20/1987 Sb., o státní památkové péči, v platném znění povinen písemně ohlásit termín zahájení zemních prací již od doby</p>	

			<p>přípravy stavby Archeologickému ústavu Akademie věd ČR, Brno. v. v. i., a umožnit jemu nebo oprávněné organizaci provedení záchranného archeologického výzkumu na dotčeném území.</p> <p>V elektronické podobě je možné podklady s vyznačenými pozitivně prokázanými archeologickými lokalitami získat u správce Státního archeologického seznamu, tj. na Oddělení památkové archeologie Generálního ředitelství Národního památkového ústavu.</p> <p>Příloha: Mapa s vyznačenými archeologickými lokalitami (SAS 2.7.2020)</p> 	
29.	-	Centrum dopravního výzkumu, v.v.i., Líšeňská 33a, 636 00 Brno		
30.	-	České radiokomunikace, a.s., Skokanská 2117/1, 169 00 Praha 6		
31.	-	E.ON Česká republika, s.r.o., Regionální správa Hodonín, Husova 1, 695 42 Hodonín		
32.	-	Lesy ČR, s.p., Přemyslova 1106, 500 08, Hradec králové		
33.	-	Národní památkový ústav, územní odborné pracoviště v Brně, nám. Svobody 8, 601 54 Brno		
34.	-	Ředitelství silnic a dálnic ČR, Odbor koncepce a ÚP Morava, Šumavská 33, 612 54 Brno		
35.	Zn. 12214/2020 datum: 21.7.2020	Správa a údržba silnic Jihomoravského kraje, Žerotínovo nám. 449/3, 602 00 Brno	<p>Zaslání dotčených pozemků silnicemi v k.ú Hovorany k návrhu změny č. 2 ÚP</p> <p>V příloze zasíláme tabulku s pozemky jež jsou dotčeny silnicemi v k.ú. Hovorany. Všechny pozemky v uvedeném katastru jsou ve vlastnictví JMK a v naší správě.</p> <p>Příloha: tabulka pozemků dotčených silnicemi II.třídy v k.ú. Hovorany</p>	

		Pozemky pod silnicemi v kú.Hovorany					
KAT.ÚZEMÍ	KN P.Č.	VÝMĚRA vm2	DRUH POZ.	ČÍSLO SIL.	ČÍSLO LV	VLASTNÍK	POZNÁMKA
Silnice II/419 Sokolnice-Otice-Krumvíř							
Hovorany	4508	5322	OST.PL.-OST.KOM.	419	896	Jihomoravský kraj	Od Násedlovic po odb. na Karlin
	4788	25945	OST.PL.-SILNICE	419	896	Jihomoravský kraj	Od odb. na Karlin po k.ú. Čečej
Silnice II/422 Zlechov-Kyjov-Podvín-Valtice							
Hovorany	3632/1	20259	OST.PL.-SILNICE	422	896	Jihomoravský kraj	Od zač.obce od kříž. s 380 od k.ú. Čečej průtah po kon.obce
Hovorany	6129	8707	OST.PL.-OST.KOM.	422	896	Jihomoravský kraj	od konce obce po kon. k.ú. Tj. k.ú. Šardice
Hovorany	1445/2	378	OST.PL.-OST.KOM.	422	896	Jihomoravský kraj	krajnice u sil. za obrub. možno darovat obci
Silnice II/380 Brno-Hodonín							
	7536/1	40738	OST.PL.-OST.KOM.	380	896	Jihomoravský kraj	od k.ú. Čečej po k.ú. Mutěnice
36.	-	Správa železniční dopravní cesty, státní organizace, Dlážďená 1003/7, 110 00 Praha 1					
37.	zn.: ČGS-441/20/542*SOG-441/0536/2020 datum: 10.8.2020	Česká geologická služba, Klárov 3, 118 21 Praha 1	Stanovisko ČGS k veřejnému projednání návrhu Změny č. 2 Územního plánu Hovorany				bez připomínek
			<p>Česká geologická služba (ČGS), zřízená pro výkon státní geologické služby v souladu s ustanovením § 17, odst. 2 zákona č. 62/1988 Sb., o geologických pracích, ve znění pozdějších předpisů, byla oznámením Městského úřadu Kyjov, odboru životního prostředí a územního plánování, čj. OŽPÚP82844/20/301 ze dne 1. července 2020, informována o konání veřejného projednání návrhu Změny č. 2 Územního plánu Hovorany.</p> <p>Z regionálně geologického hlediska se řešené území nalézá ve vídeňské pávní Západních Karpat a je budováno sedimenty bzeneckého souvrství, v jeho severní části, v okolí kóty Karlák, vystupují sedimenty podmenilitového souvrství flyšového pásma Západních Karpat. Celá oblast je překryta svrchnopleistocenními eolickými sprašemi a sprašovými hlínami.</p> <p>Po prostudování příslušných územně plánovacích podkladů obce Hovorany ČGS konstatuje, že v rámci veřejného projednání návrhu Změny č. 2 Územního plánu Hovorany neuplatňuje žádné připomínky, neboť tento návrh není v konfliktu s geologickými zájmy chráněnými podle zvláštních právních předpisů ani není ohrožen evidovanými rizikovými geofaktory.</p>				
38.	-	Česká telekomunikační infrastruktura a.s., Olšanská 2681/6, 130 00 Praha 3 – Žižkov, 4					
39.	Zn. D400/06535/2020 datum: 14.7.2020	DIAMO, s.p., Odštěpný závod GEAM, Referát JLD Hodonín, Velkomoravská 527/33, 695 01 Hodonín	Projednání návrhu Změny č. 2 Územního plánu Hovorany				bez připomínek
			<p>K projednání návrhu Změny č. 2 Územního plánu Hovorany vedeného pod č. j. OŽPÚP82844/20/301, s. z. OŽPÚP/15325/2020/301 ze dne 1. 7. 2020 Vám sdělujeme.</p> <p>Vzhledem k tomu, že část Změny č. 2 Územního plánu Hovorany (viz příloha) se nachází na <u>poddolovaném</u> území, je nutné si ke každému konkrétnímu projektu vyžádat závazné stanovisko o poddolovaném území. Na takto situovaném území je nezbytné dodržovat a respektovat ČSN 730039 – <u>Navrhování objektů na poddolovaném území při projektování staveb.</u></p> <p>DIAMO, státní podnik, Máchova 201, 471 27 Stráž p. Ralskem, odštěpný závod GEAM, č. p. 86, 592 51 Dolní Rožinka, referát JLD Hodonín (právní nástupce Jihomoravských lignitových dolů Hodonín) nemá ke Změně č. 2 ÚP Hovorany žádné další připomínky.</p>				
40.	-	itself, s. r.o., Pálavské náměstí 11, 628 00 Brno					
41.	-	Krajské ředitelství policie Jihomoravského kraje, Kounicova 24, 611 32 Brno					
42.	Zn.12/2020 datum: 6.8.2020	MND Gas Storage a.s., Úprkova 807/6, 695 01 Hodonín	Vyjádření k Návrhu Změny č. 2 Územního plánu Hovorany				bez připomínek
			<p>společnost MND Gas Storage a.s. tímto sděluje, že v dané oblasti se nenacházejí žádná zařízení, která by padala do správy společnosti a rovněž zájmy nejsou daným záměrem nikterak zasaženy, proto nemáme žádných připomínek.</p>				
43.	-	Noel, s.r.o., Na Pískách 3275/3, 695 01 Hodonín					
44.	zn. 2086/PR/20 datum: 22.7.2020	Státní plavební správa – pobočka Přerov, Bohuslava Němce 640, 750 00 Přerov	Věc: Vyjádření k Oznámení o společném jednání o návrhu Změny č. 2 Územního plánu Hovorany				bez připomínek
			<p>K oznámení Městského úřadu Kyjov, odboru životního prostředí a územního plánování, k výše uvedené akci sděluje Státní plavební správa následující: V projednávaném území není podle zákona o vnitrozemské plavbě č. 114/1995 Sb., v platném znění žádná sledovaná vodní cesta a ani zde nevede chráněná trasa průplavu Dunaj – Odra – Labe. K návrhu Změny č. 2 Územního plánu Hovorany nemá Státní plavební správa žádné připomínky.</p>				
45.	-	UNI Promotion s.r.o., Šlikova 294/31, 169 00 Praha 6 – Břevnov					

46.	-	Úřad pro civilní letectví ČR, Provozní inspektorát, Letiště Ruzyně, 160 08 Praha 6		
47.	-	Ústřední kontrolní a zkušební úřad zemědělský, Hroznová 2, 656 06 Brno		
48.	-	Vodafone Czech Republic a. s., Náměstí Junkových 2, 155 00 Praha 5		
49.	-	ČD – Telematika a.s., Pernerova 2819/2, 130 00 Praha 3		
50.	-	Městský úřad Kyjov, stavební úřad, Masarykovo nám. 1, 697 01 Kyjov		

Připomínky sousedních obcí dle § 52 odst. 3 stavebního zákona

ozn.	č. jednací datum	subjekt	obsah	pokyny zpracovateli
51.	-	Obec Šardice		
52.	-	Obec Svatobořice - Místřín		
53.	-	Obec Karlín		
54.	-	Obec Násedlovice		
55.	-	Obec Nenkovice		
56.	-	Obec Terezín		
57.	-	Obec Čejč		
58.	-	Obec Mutěnice		
59.	-	Město Dubňany		

Připomínky sousedních obcí s rozšířenou působností dle § 52 odst. 3 stavebního zákona

ozn.	Č. jednací datum	subjekt	obsah	pokyny zpracovateli
60.	č.j. MUHOCJ 43247/2020 OŽP Datum: 9.7.2020	Městský úřad Hodonín , odbor Životního prostředí, Národní třída 25, 695 35 Hodonín	<p>Vyjádření odboru životního prostředí Podáním ze dne 02.07.2020 bylo MěÚ Hodonín, odboru životního prostředí oznámeno konání veřejného projednání Návrhu Změny č. 2 Územního plánu Hovorany.</p> <p>Žadatelem a adresátem je: Městský úřad Kyjov, odbor životního prostředí a územního plánování, Masarykovo nám. 1, 697 01 Kyjov Přípravou PD projektoval: Atelier proREGIO s.r.o., Chládkova 898/2, 616 00 Brno-Žabovřesky Objednatel: Obec Hovorany, Hovorany 45, 696 12 Hovorany Projektová dokumentace: datum duben 2020 Obsah změny:</p> <p>1.1. Změny v kapitole 3.1.3. Plochy smíšené obytné Výměra plochy Z1 se mění z 0,89 ha na 2,07 ha. Vypouští se plocha Z2.</p> <p>1.2. Změny v kapitole 3.1.5. Plochy dopravní infrastruktury Vypouští se plocha Z13.</p> <p>1.3. Změny v kapitole 4.1. Koncepce technické infrastruktury V druhém odstavci se ve druhé větě slovo „tři“ nahrazuje slovem „dvě“. Ve druhém odstavci se text „Jsou vymezeny tři nové plochy dopravní infrastruktury. Jedná se o místní komunikace, plochy Z13 a Z14, které zajišťují obsluhu zastavitelných ploch pro bydlení v lokalitě Krátké noviny, plocha Z15 zajišťuje obsluhu zastavitelné plochy pro výrobu a skladování při silnici II/380 Brno - Hodonín u čerpací stanice“ nahrazuje textem „Jsou vymezeny dvě nové plochy dopravní infrastruktury. Jedná se o místní komunikaci, plochu Z14, která zajišťuje obsluhu zastavitelných ploch pro bydlení v lokalitě Krátké noviny, a o plochu Z15, která zajišťuje obsluhu zastavitelné plochy pro výrobu a skladování při silnici II/380 Brno – Hodonín u čerpací stanice“.</p> <p>1.4. Změny v kapitole 7. Vymezení veřejně prospěšných staveb, veřejně prospěšných opatření, staveb a opatření k zajišťování obrany a bezpečnosti státu a ploch pro asanaci, pro které lze práva k pozemkům a stavbám vyvlastnit Z tabulky s přehledem veřejně prospěšných staveb, pro které lze práva k pozemkům a stavbám se vypouští stavby VD1. Odbor ŽP MěÚ Hodonín se k dokumentací (záměru) vyjadřuje podle následujících hledisek:</p> <ol style="list-style-type: none"> 1. Z hlediska ochrany přírody a krajiny - zák. č. 114/1992 Sb., o ochraně přírody a krajiny (dále jen zákon o ochraně přírody). 2. Z hlediska zájmů chráněných zákonem č. 254/2001 Sb., o vodách a o změně některých zákonů ve znění novel (dále jen vodní zákon) a zák. č. 274/2001 Sb., o vodovodech a kanalizacích pro veřejnou potřebu a ve znění novel (dále jen zákon o vodovodech a kanalizacích). 3. Z hlediska odpadového hospodářství – dle § 79 odst. 4 zák. č. 185/2001 Sb., o odpadech a o změně některých dalších zákonů, v platném znění (dále jen zákon o odpadech). 4. Z hlediska ochrany ovzduší – podle zákona č. 201/2012 Sb., o ochraně ovzduší, v platném znění (dále jen zákon o ochraně ovzduší). 5. Z hlediska ochrany zemědělského půdního fondu – podle zák. č. 334/1992 Sb., o ochraně zemědělského půdního fondu, v platném znění (zákon o ZPF). 6. Z hlediska ochrany pozemků určených k plnění funkcí lesa a hospodaření v lesích – podle zák. č. 289/1995 Sb., o lesích a o změně a doplnění některých zákonů, v platném znění. <p>Vlastní vyjádření: K návrhu změny č. 2 Územního plánu Hovorany nemáme námitek</p>	bez námitek
61.	č.j. MUHOCJ 44243/2020 OŽP Datum: 14.7.2020	Městský úřad Hodonín , Obecný stavební úřad - památková péče	<p>V Y J Á D Ř E N Í KE ZMĚNĚ ÚZEMNÍHO PLÁNU</p> <p>Městský úřad Hodonín, obecný stavební úřad - památková péče, jako místně a věcně příslušný orgán státní památkové péče ve smyslu § 29 odst. 2 zákona č. 20/1987 Sb., o státní památkové péči, ve znění pozdějších předpisů (dále jen „zákon o státní památkové péči“), obdržel dne 02.07.2020 oznámení o veřejném projednávání věci: Oznámení o konání veřejného projednání - Změna č.2 ÚP Hovorany</p> <p>Z hlediska státní památkové péče k projednávané věci: nemáme žádné připomínky.</p>	bez připomínek

Připomínky občanů dle § 52 odst. 3 stavebního zákona

ozn.	č. jednací datum	identifikace	obsah	pokyny zpracovateli

Námítky občanů dle § 52 odst. 2 a 3 stavebního zákona

ozn.	č. jednací datum	identifikace	obsah	pokyny zpracovateli