

# MĚSTSKÝ ÚŘAD KYJOV

## Odbor životního prostředí a územního plánování

Masarykovo nám. 30, pracoviště Masarykovo nám. 1, 697 01 Kyjov

tel.: 518 697 500, fax: 518 697 567

e-mail: [urad@mukyjov.cz](mailto:urad@mukyjov.cz)

Č.j.: OŽPÚP27169/15/395

S.z.: OŽPÚP1618/2012/395

Vyřizuje: Eva Němcová, Ing. Oldřiška Frybortová

tel.: 518 697 562, 518 697 415

e-mail: [e.nemcova@mukyjov.cz](mailto:e.nemcova@mukyjov.cz), [o.frybortova@mukyjov.cz](mailto:o.frybortova@mukyjov.cz)

### Územní plán Dambořice

## Vyhodnocení námitek, připomínek a stanovisek po projednání návrhu v rámci veřejného projednání

dle § 52 zákona č. 183/2006 Sb., o územním plánování a stavebním řádu, dle platného znění

### Seznam:

ozn	datum	subjekt
<b>Stanoviska dotčených orgánů a Krajského úřadu Jihomoravského kraje dle § 52 odst. 3 stavebního zákona</b>		
1.		Krajský úřad Jihomoravského kraje, Žerotínovo nám. 3/5, 601 82 Brno
	22.1.2015	a - odbor územního plánování a stavebního řádu
	22.1.2015	b - odbor životního prostředí
	22.1.2015	c - odbor rozvoje dopravy
	22.1.2015	d - odbor regionálního rozvoje, oddělení památkové péče
	19.1.2015	e - odbor regionálního rozvoje
2.		Ministerstvo životního prostředí ČR, odbor výkonu státní správy VII, Mezírka 1, 602 00 Brno
3.		Ministerstvo životního prostředí ČR, odbor ekologie krajiny a lesa, Vršovická 65, 100 98 Praha 10
4.		Ministerstvo zemědělství ČR, odbor hospodářské úpravy a ochrany lesů, Těšnov 65/17, 117 05 Praha
5.		Ministerstvo kultury ČR, Maltézské náměstí 471, 118 11 Praha
6.		Ministerstvo vnitra, Nad Štolou 3, 170 34 Praha 7
7.		Ministerstvo zdravotnictví ČR, Úsek ochrany veřejného zdraví a řízení hygienické služby, Palackého nám. 4, 128 01 Praha 2
8.		Ministerstvo obrany, Agentura hospodaření s nemovitým majetkem, Odbor územní správy majetku Brno, Svatoplukova 84, 615 00 Brno
9.		Ministerstvo průmyslu a obchodu, odbor surovinové politiky, Na Františku 32, 110 15 Praha 1
10.		Ministerstvo dopravy, odbor 120, nábf. L. Svobody 12/22, 110 15 Praha 1
11.		Městský úřad Kyjov, Masarykovo nám. 1, 697 01 Kyjov
		a - odbor životního prostředí a územního plánování (oddělení životního prostředí)
		b - odbor životního prostředí a územního plánování (památková péče)
		c - odbor dopravních, správních a živnostenských agend (oddělení dopravních agend)
12.	22.12.2014	Krajská hygienická stanice JMK - územ. prac. Hodonín, Plučárna 1a, 695 01 Hodonín
13.	23.1.2015	Hasičský záchranný sbor Jihomoravského kraje, územní odbor Hodonín, tř. bří. Čapků 3, 695 03 Hodonín
14.	7.1.2015	Obvodní báňský úřad Brno, Cejl 13, 601 42 Brno
15.		Krajská veterinární správa, Státní veterinární správa pro Jihomoravský kraj, Palackého třída 1309/174, 612 38 Brno
16.		ČR – Státní energetická inspekce, Územní inspektorát pro Jihomoravský kraj, Opuštěná 4, 602 00 Brno
17.		Státní úřad pro jadernou bezpečnost, Senovážné nám. 1585/9, 110 00 Praha 1
18.		Státní pozemkový úřad, Pobočka Hodonín, Bratislavská 1/6, 695 01 Hodonín
<b>Připomínky ostatních organizací a správců sítí dle § 52 odst. 3 stavebního zákona</b>		
19.		Centrum dopravního výzkumu, pracoviště Brno, Líšeňská 33a, 636 00 Brno
20.	6.1.2015	Ředitelství silnic a dálnic ČR, Odbor přípravy staveb Brno., Šumavská 33, 659 77 Brno
21.		Správa a údržba silnic Jihomoravského kraje, Ořechovská 35, 619 64 Brno
22.		Archeologický ústav AV ČR, Královopolská 147, 612 64 Brno
23.		Národní památkový ústav, územní odborné pracoviště v Brně, nám. Svobody 8, 601 54 Brno
24.		Správa železniční dopravní cesty, státní organizace, Dlážděná 1003/7, 110 00 Praha 1
25.		České dráhy, a. s. Generální ředitelství ČD, nábf. L. Svobody 1222, 110 15 Praha 1
26.		Povodí Moravy, s.p., Dřevařská 11, 601 75 Brno
27.		Lesy ČR, s.p., Přemyslova 1106, Hradec Králové 8, 50168
28.		České radiokomunikace, a.s., U Nákladového nádraží 3144, 130 00 Praha 3
29.		E.ON Česká republika, s.r.o., F.A.Gerstnera 2151/6, 370 49 České Budějovice
30.		E.ON Distribuce, a.s., Lidická 36, 659 44 Brno
31.	5.1.2015	ČEPRO, a.s., Dělnická 12, 170 04 Praha 7
32.		ČEPRO, a.s. Produktovody, 691 72 Klobouky u Brna

33.	13.1.2015	ČEPS, a.s., Rozvoj PS, Elektrárnská 774/2, 101 52 Praha 10
34.		ČEZ a.s., Hlavní správa, Duhová 2/1444, 140 53 Praha 4
35.		ČEZ Distribuce, a.s., Teplická 874/8, 405 02 Děčín
36.		RWE GasNet, s.r.o., Plynárenská 499/1, 657 02 Brno
37.		Vodovody a kanalizace, a.s. Hodonín, Purkyňova 2933/2, 695 11 Hodonín
38.	9.1.2015	DIAMO, s.p., odštěpný závod GEAM, Referát JLD Hodonín, Velkomoravská 527/33, 695 01 Hodonín
39.		MERO ČR, Veltruská 748, 27801 Kralupy nad Vltavou
40.		NET4GAS, s.r.o., Na Hřebenech II 1718/8, 140 21 Praha 4 – Nusle
41.	16.1.2015	Česká geologická služba, Klárov 131/ 3, 118 21 Praha 1
42.		MND Gas storage, Úprkova 807/6, 695 01 Hodonín
43.		MND a.s., Úprkova 807/6, 695 30 Hodonín
44.		Itself s.r.o., Pálavského náměstí 11, 628 00 Brno 28
45.		Telefonica Czech Republic, a.s., P.O.BOX 134, Za Brumlovkou 266/2, 140 22 Praha 4
46.		Ústřední kontrolní a zkušební ústav zemědělský, Hroznová 2, 603 00 Brno
47.		Úřad pro civilní letectví ČR, provozní inspektorát, letiště Ruzyně, 160 08 Praha 6
48.		Státní plavební správa, pobočka Přerov, Bohuslava Němce 640, 750 00 Přerov
49.		Policie ČR, správa JmK, Kounicova 24, 611 32 Brno
50.		Městský úřad Zdánice, stavební úřad, Městečko 787, 696 32 Zdánice
51.		Městský úřad Hustopeče, Dukelské nám. 22, 693 01 Hustopeče (DS)
		a - odbor regionálního rozvoje
		b - odbor životního prostředí
<b>Připomínky občanů dle § 52 odst. 3 stavebního zákona</b>		
52.	18.1.2015	Pavel Mayer, 696 35 Dambořice 132
<b>Připomínky sousedních obcí dle § 52 odst. 3 stavebního zákona</b>		
53.		<b>Žarošice</b> Žarošice 14, 696 34 Žarošice
54.		<b>Uhřice</b> Uhřice 177, 696 34 Žarošice
55.		<b>Násedlovice</b> Násedlovice 129, 696 36 Násedlovice
56.		<b>Krumvív</b> Krumvív 184, 691 73 Krumvív
57.		<b>Klobouky u Brna</b> náměstí Míru 169/1, 691 72 Klobouky u Brna
58.		<b>Velké Hostěrádky</b> Velké Hostěrádky 66, 691 74 Velké Hostěrádky
59.		<b>Kobeřice u Brna</b> Dolní 54, 684 01 Slavkov u Brna
60.		<b>Heršpice</b> Heršpice 91, 684 01 Slavkov u Brna
<b>Připomínka obce Dambořice dle § 52 odst. 3 stavebního zákona</b>		
61.		Pod Kostelem 69, 696 35 Dambořice
<b>Námítky dle § 52 odst. 3 stavebního zákona</b>		
62.	21.1.2015	XXX, Adresa trvalého pobytu: XXX, 69635 Dambořice Přechodná adresa: XXX ISDS: XXX
63.	21.1.2015	XXX, 696 35 Dambořice

## Stanoviska dotčených orgánů a Krajského úřadu Jihomoravského kraje dle § 52 odst. 3 stavebního zákona

ozn	č.j. datum	subjekt	obsah	pokyny zpracovateli
1.	JMK 142635/2014 22.1.2015	Krajský úřad Jihomoravského kraje, Žerotínovo nám. 3/5, 601 82 Brno, odbor životního prostředí	<p><b>A. stanovisko odboru životního prostředí (OŽP)</b></p> <p>OŽP vydal k „Návrhu územního plánu Dambořice“ stanovisko v rámci společného jednání podle ustanovení § 50 odst. 2 stavebního zákona pod č.j.: JMK 74262/2014 ze dne 24.06.2014, dále pod č.j.: JMK 94849/2014 ze dne 20.08.2014.</p> <p>Od společného jednání byly na základě uplatněných stanovisek dotčených orgánů a připomínek provedeny úpravy řešení (v textu územního plánu jsou provedené úpravy podbarveny).</p> <p><b>Krajský úřad Jihomoravského kraje, odbor životního prostředí, jako věcně a místně příslušný úřad podle ustanovení § 29 zákona č. 129/2000 Sb., o krajích, ve znění pozdějších předpisů, uplatňuje k „Návrhu územního plánu Dambořice“ následující stanoviska podle ustanovení § 52 odst. 3 stavebního zákona:</b></p> <p>1. <u>Z hlediska zákona č. 334/1992 Sb.. o ochraně zemědělského půdního fondu, ve znění pozdějších předpisů:</u></p> <p>OŽP jako dotčený orgán ochrany ZPF krajského úřadu příslušný dle ust. § 17a písm. a) zákona o ochraně ZPF k částem řešení, které byly v „Návrhu územního plánu Dambořice“ od společného jednání změněny, nemá připomínky.</p> <p>2. <u>Z hlediska zákona č. 114/1992 Sb., o ochraně přírody a krajiny, ve znění pozdějších předpisů:</u></p> <p>Zdejší orgán ochrany přírody příslušný podle písmene x) odstavce 4) § 77a výše uvedeného zákona uplatňuje stanovisko k upravenému „Návrhu územního plánu Dambořice“ vtom smyslu, že na základě předchozího vyloučení významného vlivu zadání ÚP na soustavu Natura 2000 nemá k návrhu další připomínky.</p> <p>Současně orgán ochrany přírody konstatuje, že mu nejsou známy žádné další zájmy ochrany přírody a krajiny, které by mohly být dotčeny tímto upraveným návrhem územního plánu a k jejichž uplatnění je příslušný zdejší krajský úřad.</p>	<p>Bez připomínek</p> <p>Bez připomínek</p>
	JMK 142635/2014 22.1.2015	Krajský úřad Jihomoravského kraje, Žerotínovo nám. 3/5, 601 82 Brno, odbor rozvoje dopravy	<p><b>B. stanovisko odboru rozvoje dopravy</b></p> <p>Krajský úřad Jihomoravského kraje, odbor rozvoje dopravy (dále jen KrÚ JMK ORD) za použití ustanovení § 4 odst. 2 stavebního zákona a podle ustanovení § 40 odst. 3 písm. f) zákona č. 13/1997 Sb., o pozemních komunikacích, v platném znění (dále jen zákon), uplatňuje v řízení dle § 52 stavebního zákona stanovisko k částem řešení, které byly od společného jednání změněny a</p> <p style="text-align: center;"><b>souhlasí</b></p> <p>s řešením silnic II. a III. třídy v návrhu územního plánu.</p> <p style="text-align: center;"><b>Odůvodnění</b></p> <p>KrÚ JMK ORD podle ustanovení § 40 odst. 3 písm. f) zákona a § 4 odst. 2 stavebního zákona uplatňuje jako věcně a místně příslušný dotčený orgán stanovisko k územně plánovací dokumentaci a závazné stanovisko v územním řízení z hlediska řešení silnic II. a III. třídy. Změny dotýkající se řešení silnic II. a III. třídy respektují požadavky KrÚ JMK ORD ze společného jednání o návrhu ÚP.</p>	Bez připomínek
	JMK 142635/2014 22.1.2015	Krajský úřad Jihomoravského kraje, Žerotínovo nám. 3/5, 601 82 Brno, odbor regionálního rozvoje, oddělení památkové péče	<p><b>C. stanovisko odboru regionálního rozvoje, oddělení památkové péče</b></p> <p>Dle ustanovení § 28 odst. 2c zákona č. 20/1987 Sb., o státní památkové péči, ve znění pozdějších předpisů, uplatňuje krajský úřad stanovisko k územně plánovací dokumentaci pro území, ve kterém je památková zóna nebo nemovitá kulturní památka, nejde-li o působnost ministerstva kultury podle § 26 odst. 2 písm. c). V daném případě nejsou dotčeny zájmy v kompetenci Krajského úřadu Jihomoravského kraje, odboru regionálního rozvoje, oddělení památkové péče.</p>	Bez připomínek
	JMK 142635/2014 22.1.2015	Krajský úřad Jihomoravského kraje, Žerotínovo nám. 3/5, 601 82 Brno, odbor územního plánování a stavebního řádu	<p><b>D. stanovisko odboru územního plánování a stavebního řádu</b></p> <p>Krajský úřad Jihomoravského kraje, odbor územního plánování a stavebního řádu, jako nadřízený orgán, vydává stanovisko k návrhu územního plánu z hlediska zajištění koordinace využívání území s ohledem na širší územní vztahy a z hlediska souladu s politikou územního rozvoje a s územně plánovací dokumentací vydanou krajem. Požadavek na vypuštění věty „pořizovatel bude průběžně sledovat právní situace ve věci ZÚR JMK v souvislosti s podanou ústavní stížností“, uplatněný v rámci stanoviska krajského úřadu vydaného ve smyslu § 50 odst. 7 stavebního zákona, byl splněn. Koordinace vymezení ÚSES v severozápadní části řešeného území (zakončení větve ÚSES na k. ú. Dambořice lokálním biocentrem LBC5 Farská habrůvka) byla dořešena. OÚPSŘ nemá k předloženému „Návrhu ÚP Dambořice“ připomínky.</p>	Bez připomínek
	JMK 142638/2014 19.1.2015	Krajský úřad Jihomoravského kraje, Žerotínovo nám. 3/5, 601 82 Brno, odbor regionálního rozvoje	<p>Krajský úřad Jihomoravského kraje, odbor regionálního rozvoje, kvaší žádosti o vyjádření k oznámení o konání veřejného projednání o upraveném a posouzeném návrhu Územního plánu Dambořice sděluje, že z hlediska požadavků vyplývajících ze zákona č. 20/1987 Sb., o státní památkové péči, ve znění pozdějších předpisů, nejsou dotčeny zájmy, které by patřily do kompetence odboru regionálního rozvoje Krajského úřadu Jihomoravského kraje.</p> <p>S pozdravem</p>	Bez připomínek
2.		Ministerstvo životního prostředí ČR, odbor výkonu státní správy VII		Nevyjádřili se
3.		Ministerstvo životního prostředí ČR, odbor ekologie krajiny a lesa, Vršovická 65, 100 98 Praha 10		Nevyjádřili se
4.		Ministerstvo zemědělství ČR, odbor hospodářské		Nevyjádřili se

		úpravy a ochrany lesů, Těšnov 65/17, 117 05 Praha		
5.		Ministerstvo kultury ČR, Maltézské náměstí 471, 118 11Praha		Nevyjádřili se
6.		Ministerstvo vnitra, Nad Štolou 3, 170 34 Praha 7		Nevyjádřili se
7.		Ministerstvo zdravotnictví ČR, Úsek ochrany veřejného zdraví a řízení hygienické služby, Palackého nám. 4, 128 01 Praha 2		Nevyjádřili se
8.		Ministerstvo obrany, Agentura hospodaření s nemovitým majetkem, Odbor územní správy majetku Brno, Svatoplukova 84, 615 00 Brno		Nevyjádřili se
9.		Ministerstvo průmyslu a obchodu, odbor hornictví, Na Františku 32, 110 15 Praha 1		Nevyjádřili se
10.		Ministerstvo dopravy, odbor 120, nábf. L. Svobody 12/22, 110 15 Praha 1		Nevyjádřili se
11.		Městský úřad Kyjov, Odbor životního prostředí a územního plánování (životní prostředí), Masarykovo nám. 1, 69701 Kyjov		Nevyjádřili se
		Městský úřad Kyjov, Odbor životního prostředí a územního plánování (památková péče), Masarykovo nám. 1, 69701 Kyjov		Nevyjádřili se.
		Městský úřad Kyjov, Odbor dopravních, správních a živnostenských agend (oddělení dopravních agend)		Nevyjádřili se
12.	Č.j.: KHSJM 57248/2014/H O/HOK 22.12.2014	Krajská hygienická stanice JmK – územ. Prac. Hodonín, Plučárna 1a, 695 01 Hodonín	Krajská hygienická stanice Jihomoravského kraje se sídlem v Brně (dále také „KHS JmK“) jako dotčený orgán ochrany veřejného zdraví místně příslušný dle ustanovení § 82 odst. 1 zákona č. 258/2000 Sb., o ochraně veřejného zdraví a o změně některých souvisejících zákonů, ve znění pozdějších předpisů (dále také „zákon č. 258/2000 Sb.“), a věcně příslušný dle ustanovení § 82 odst. 2 písm. j) zákona č. 258/2000 Sb., § 4 odst. 2 písm. b) a § 52 odst. 3 zákona č. 183/2006 Sb., o územním plánování a stavebním řádu (stavební zákon), ve znění pozdějších předpisů (dále také „stavební zákon“), v souladu s ustanovením § 2 odst. 2 zákona č. 500/2004 Sb., správní řád, ve znění pozdějších předpisů (dále také „správní řád“), k upravenému a posouzenému návrhu územního plánu Dambořice resp. k částem řešení, které byly od společného jednání změněny, uplatňuje toto stanovisko: <b>Krajská hygienická stanice Jihomoravského kraje se sídlem v Brně souhlasí</b> s upraveným a posouzeným návrhem územního plánu Dambořice resp. s částmi řešení, které byly od společného jednání změněny, zveřejněným pro veřejné projednání na odkaze <a href="http://www.mestokyjov.cz/vismo/dokumenty2.asp?id_org=7843&amp;id=17292&amp;p1=2661">http://www.mestokyjov.cz/vismo/dokumenty2.asp?id_org=7843&amp;id=17292&amp;p1=2661</a> . <b>D O P O R U C E N Í</b> KHS JmK doporučuje upravit podmínky pro možnost situování bytu správce, majitele, ostrahy apod. tak, že umístění těchto zařízení je podmíněně přípustné v omezeném rozsahu s tím, že <ul style="list-style-type: none"> <li>v územním řízení, v odůvodněných případech v dalších řízeních dle stavebního zákona, musí být prokázáno, že v chráněných vnitřních prostorech staveb nebudou překračovány hygienické limity hluku stanovené právním předpisem na úseku ochrany veřejného zdraví,</li> <li>hygienické limity hluku pro chráněný venkovní prostor a chráněný venkovní prostor stavby se na takovou stavbu nevztahují,</li> <li>takové byty nelze pronajímat k bydlení dalším osobám.</li> </ul> Dále KHS JmK doporučuje projednání územní studie pro plochu B11 s věcně a místně příslušným orgánem ochrany veřejného zdraví.	<b>Respektovat doporučení KHS JmK ohledně projednání územní studie pro plochu B11 s orgánem ochrany veřejného zdraví.</b>
13.	HSBM-7- 2/2015 23.1.2015	Hasičský záchranný sbor Jihomoravského kraje, územní odbor Hodonín, tř. bří. Čapků 3, 695 03 Hodonín	Hasičský záchranný sbor Jihomoravského kraje v souladu s ustanovením § 12 odst. 2 písm. i) zákona č. 239/2000 Sb., o integrovaném záchranném systému a o změně některých zákonů, ve znění pozdějších předpisů a § 31 odst. 1 písm. b) zákona č. 133 / 1985 Sb., o požární ochraně, ve znění pozdějších předpisů, posoudil výše uvedenou územně plánovací	<b>Bez připomínek</b>

			dokumentaci předloženou č.j.OŽPÚP 64705/14/395 ze dne 23.12.2014.	
			<b>K předmětné dokumentaci vydává souhlasné koordinované stanovisko.</b>	
14.	SBS 38497/2014/O BÚ-01/1 7.1.2015	Obvodní báňský úřad pro území krajů Jihomoravského a Zlínského	<p><b>Věc: <u>Návrh Územního plánu Dambořice - stanovisko</u></b></p> <p>K vašemu oznámení zn. OŽPÚP64705/14/395 ze dne 18.12.2014, evidované Obvodním báňským úřadem pro území krajů Jihomoravského a Zlínského (dále také „OBÚ“) pod č.j. SBS 38497/2014, ve výše uvedené věci, zdejší úřad jako věcně příslušný orgán státní báňské správy podle ustanovení § 15 zákona č. 44/1988 Sb., o ochraně a využití nerostného bohatství, ve znění pozdějších předpisů (dále jen „horní zákon“) a místně příslušný podle ustanovení § 38 odst. 2 zákona č. 61/1988 Sb., o hornické činnosti, výbušninách a o státní báňské správě, ve znění pozdějších předpisů,</p> <p>sděluje:</p> <ol style="list-style-type: none"> <li>Podle evidence dobývacích prostorů vedené zdejším úřadem v souladu s ustanovením § 29 odst. 3 horního zákona, v k.ú. <b><u>Dambořice, Jihomoravský kraj</u></b> jsou evidovány následující dobývací prostory (dále jen „DP“), stanovené dle § 27 odst. 1 horního zákona: <ul style="list-style-type: none"> <li>DP Dambořice, ev. č. 4 0040, evidovaný na organizaci MND a.s., se sídlem Úprková 807/6, Hodonín, zasahující do k.ú. Dambořice;</li> <li>DP Dambořice I, ev. č. 4 0054, evidovaný na organizaci MND a.s., se sídlem Úprková 807/6, Hodonín, zasahující do k.ú. Dambořice;</li> <li>DP Dambořice II, ev. č. 4 0061, evidovaný na organizaci MND a.s., se sídlem Úprková 807/6, Hodonín, zasahující do k.ú. Dambořice;</li> <li>DP Dambořice III, ev. č. 4 0127, evidovaný na organizaci MND a.s., se sídlem Úprková 807/6, Hodonín, zasahující do k.ú. Dambořice.</li> </ul> </li> <li>S ohledem na ustanovení § 15 odst. 1 a 2 horního zákona, jsou orgány územního plánování a zpracovatelé územně plánovací dokumentace povinni při územně plánovací činnosti vycházet z podkladů o zjištěných a předpokládaných výhradních ložiskách a jsou povinni navrhnout řešení, které je z hlediska ochrany a využití nerostného bohatství nejvýhodnější. Proto Obvodní báňský úřad pro území krajů Jihomoravského a Zlínského požaduje, aby územní plán Dambořice respektoval výše uvedené dobývací prostory v souladu s citovaným ustanovením zákona.</li> </ol>	Respektováno
15.		Krajská veterinární správa, Státní veterinární správa pro Jihomoravský kraj, Palackého třída 1309/174, 612 38 Brno		Nevyjádřili se
16.		ČR – Státní energetická inspekce, Územní inspektorát pro Jihomoravský kraj, Opuštěná 4, 602 00 Brno		Nevyjádřili se
17.		Státní úřad pro jadernou bezpečnost, Senovážné nám. 1585/9, 110 00 Praha 1		Nevyjádřili se
18.		Státní pozemkový úřad, Pobočka Hodonín, Bratislavská 1/6, 695 01 Hodonín		Nevyjádřili se

## Připomínky ostatních organizací a správců sítí dle § 52 odst. 3 stavebního zákona

ozn	č.j. datum	subjekt	obsah	pokyny zpracovateli
19.		Centrum dopravního výzkumu, pracoviště Brno, Lišeňská 33a, 636 00 Brno		Nevyjádřili se.
20.	003607/11300/2015 6.1.2015	Ředitelství silnic a dálnic ČR Šumavská 33 612 54 Brno	Naše požadavky, které jsme měli k Návrhu ÚP při společném jednání, byly zapracovány. V koordinačním výkrese je doplněno silniční ochranné pásmo, návrhová kategorie u silnice I.třídy je vypuštěna a poloha silnice I/54 v textové části Odůvodnění je nyní uvedena správně. <b>S návrhem Územního plánu Dambovice souhlasíme.</b>	Bez připomínek
21.		Správa a údržba silnic Jihomoravského kraje, Ořechovská 35, 619 64 Brno		Nevyjádřili se
22.		Archeologický ústav AV ČR, Královopolská 147, 612 64 Brno		Nevyjádřili se
23.		Národní památkový ústav, územní odborné pracoviště v Brně, nám. Svobody 8, 601 54 Brno		Nevyjádřili se
24.		Správa železniční dopravní cesty, státní organizace, Dlážděná 1003/7, 110 00 Praha 1		Nevyjádřili se
25.		České dráhy, a. s. Generální ředitelství ČD, nábf. L. Svobody 1222, 110 15 Praha 1		Nevyjádřili se
26.		Povodí Moravy, s.p., Dřevařská 11, 601 75 Brno		Nevyjádřili se
27.		Lesy ČR, s.p., Přemyslova 1106, Hradec Králové 8, 50168		Nevyjádřili se
28.		České radiokomunikace, a.s., U Nákladového nádraží 3144, 130 00 Praha 3		Nevyjádřili se
29.		E.ON Česká republika, s.r.o., F.A.Gerstnera 2151/6, 370 49 České Budějovice		Nevyjádřili se
30.		E.ON Distribuce, a.s., Lidická 36, 659 44 Brno		Nevyjádřili se
31.	5217/FR/14 (SP/7999/vy/14) 5.1.2015	ČEPRO, a.s., Dělnická 12, 170 04 Praha 7	Naše připomínky, které jsme měli návrhu ÚP Dambovice ke společnému jednání, byly akceptovány a promítnuty do návrhu ÚP. Návrh územního plánu Dambovice respektuje ochranné pásmo produktovodu. Z tohoto důvodu nemáme k němu další připomínky.	Bez připomínek
32.		ČEPRO, a.s. Produktovody, 691 72 Klobouky u Brna		Nevyjádřili se

33.	3/BRN/19/15/1 6530/Dv 13.1.2015	ČEPS, a.s., Elektrárenská 774/2, 101 52 Praha 10	<p>Přes zájmové pozemky v k.ú. Dambořice prochází nadzemní vedení v naší správě. Jedná se o vedení přenosové soustavy 220 kV s provozním označením V280 (viz situace). Tato vedení požívá právní ochrany jako obecně prospěšné zařízení zřizované a provozované ve veřejném zájmu. K jeho ochraně je zákonem stanovené ochranné pásmo. Celková šíře V280 je 56m.</p> <ul style="list-style-type: none"> <li>• Přenosová soustava je dle § 432 občanského zákoníku provozem zvlášť nebezpečným a zákon č. 458/2000 Sb., energetický zákon v platném znění těmto zařízením poskytuje zvláštní ochranu. K zajištění jejich spolehlivého a bezpečného provozu, je zákonem zaveden institut zvláštní ochrany spočívající v definici tzv. ochranného pásma. Ochranné pásmo tohoto vedení je stanoveno zákonem č. 458/2000 Sb., energetickým zákonem v platném znění (dále jen energetický zákon) a je definováno jako souvislý prostor vymezený svislými rovinami vedenými po obou stranách vedení ve vodorovné vzdálenosti 15 m (pro 220 kV) a 20 m (pro 400 kV) od krajního vodiče na každou stranu měřené kolmo na vedení (pro vedení vystavěná po 1.1.1995). Vzhledem k tomu, že stávající vedení bylo postaveno před nabytím účinnosti výše uvedeného zákona, šířka jeho ochranného pásma je ve smyslu § 98, odst. 2 energetického zákona stanovena dle původního právního předpisu, tj. zákona č. 79/57 Sb., elektrizační zákon, na 20 m (pro 220 kV) a 25 m (pro 400 kV) od krajního vodiče na každou stranu měřeno kolmo na vedení.</li> <li>• Činnost v ochranném pásmu vedení velmi vysokého napětí (vvn) a zvlášť vysokého napětí (zvn) je omezena v rozsahu § 46 odst. 8 až 10 energetického zákona. Činnost a záměry v ochranném pásmu nesmí ztížit přístup energetických provozovatelů k těmto zařízením. V ochranném pásmu elektrického vedení je zakázáno zřizovat bez souhlasu vlastníka vedení stavby či umísťovat konstrukce a jiná podobná zařízení, uskladňovat hořlavé nebo výbušné látky, provádět zemní práce apod., jakož i vysazovat chmelnice a nechávat růst porosty nad výškou 3 m.</li> </ul> <p><b>Dále je v ochranném pásmu zakázáno zejména:</b></p> <ol style="list-style-type: none"> <li>1. Zřizovat bez souhlasu vlastníka stavby či umísťovat konstrukce či jiná zařízení nebo provádět zemní práce, jakož i uskladňovat hořlavé a výbušné látky.</li> <li>2. Vršit materiály a zeminu tak, že by se osoby mohly přiblížit tělem, náradím nebo strojem blíže k fázovým vodičům, než je bezpečná vzdálenost podle ČSN EN 50110-1. Provádět činnosti, které by mohly ohrozit spolehlivost a bezpečnost a provozu venkovního vedení, nebo ohrožení osob, zvířat a majetku např. parkoviště, odstavné plochy atd.</li> <li>3. V ochranném pásmu je zakázáno vysazovat chmelnice a nechávat růst porost nad výškou 3m.</li> <li>4. Pojíždět pod elektrickým vedením tak vysokými vozidly, náklady nebo stroji, že by mohlo dojít k přiblížení fázovým vodičům blíže, než stanoví ČSN EN 50110-1.</li> <li>5. Používat mechanismů s lanovými pohony, pokud nejsou zajištěny proti vymrštění při jejich přetřžení.</li> <li>6. Používat zařízení pro rozstřikování vody, u kterých je možnost nebezpečného přiblížení vodního paprsku s fázovými vodiči vedení.</li> <li>7. Pod vedením 220 kV a 400 kV se zdržovat se stroji a dopravními prostředky dobu delší než nezbytně nutnou - ochrana před účinky elektromagnetického pole 50 Hz v pásmu vlivu zařízení elektrizační soustavy.</li> <li>8. Sklápění automobilů, používání mechanismů i s pracovní polohou vyšší než 4 m.</li> <li>9. Další ovlivňující faktory jsou zajištění mechanické bezpečnosti zařízení umístěného přímo pod vodiči, tj. ochrana před pádem námrazy z vodičů v zimních měsících nebo havarijního stavu při přetřžení vodiče či izolátorových závěsů nebo destrukce stožárů. V neposlední řadě se jedná o bezpečnost osob, kteří se budou pohybovat pod fázovými vodiči.</li> <li>10. Při stavbě silnice, úpravě terénu nesmí být navýšena niveleta - musí být zachována stávající výška v místě křížení s el. vedením a jejich ochranných pásmech. Při zvýšení je nutné přepočítat dané křížení, aby vyhovovalo daným normám.</li> <li>11. Při zemních pracích nesmí být narušena stabilita stožárů nebo jejich zemnicí soustava.</li> <li>12. Vodivé ploty, drátěné vinice, svodidla v ochranném pásmu el. vedení je nutno uzemnit s odporem uzemnění do 500 Ω.</li> <li>13. Provádět činnosti, které by znemožňovaly nebo podstatně znesnadňovaly přístup zařízením ČEPS, a.s.</li> <li>14. Upozorňujeme Vás, že ČEPS, a.s. nepřijímá žádnou odpovědnost v případě porušení výše uvedených zákonů a předpisů.</li> <li>15. Při změně v projektu, je nutné provedenou změnu z hlediska spolehlivého provozu el. vedení a bezpečnosti při pracích v ochranném pásmu vedení konzultovat s ČEPS, a.s.</li> </ol> <p>V ochranném pásmu stávajících vedení není možné bez písemného souhlasu zřizovat žádné nadzemní objekty. Pokud to technické a bezpečnostní podmínky umožňují a nedojde-li k ohrožení života, zdraví, majetku nebo bezpečnosti osob, může fyzická či právnická osoba provozující příslušné části elektrizační soustavy nebo provozovatel přímého vedení udělit dle § 46 energetického zákona písemný souhlas s činností v ochranném pásmu. Souhlas, který musí obsahovat podmínky, za kterých byl udělen, se připojuje k návrhu na územní rozhodnutí nebo k žádosti o stavební povolení; stavební úřad podmínky souhlasu nepřezkoumává. Bez uděleného souhlasu není možné v ochranném pásmu elektrického vedení provádět zákonem zakázané činnosti.</p> <p>Dovolujeme si v této souvislosti upozornit na ust. § 98 odst. 4 energetického zákona, podle kterého „oprávnění k cizím nemovitostem, jakož i omezení jejich užívání, která vznikla před účinností tohoto zákona, zůstávají nedotčena“.</p> <p>Případné přeložky nebo úpravy vedení přenosové soustavy je nutné realizovat v souladu § 47 energetického zákona.</p> <p>Upozorňujeme na výskyt el. pole a magnetické indukce vedení 220 kV a 400 kV, která mají vliv na ocelová potrubí, na zabezpečovací vedení a zařízení drah, na telekomunikační obvody a další objekty v blízkosti vedení např. ocelové ploty, svodidla atd.</p>	Respektováno
34.		ČEZ a.s., Hlavní		Nevyjadřili se



		správa, Duhová 2/1444, 140 53 Praha 4		
35.		ČEZ Distribuce, a.s., Teplická 874/8, 405 02 Děčín		Nevyřádili se
36.		RWE GasNet, s.r.o., Plynárenská 499/1, 657 02 Brno		Nevyřádili se
37.		Vodovody a kanalizace, a.s. Hodonín, Purkyňova 2933/2, 695 11 Hodonín		Nevyřádili se
38.	Naše značka D400/19065/20 14 9.1.2015	DIAMO, státní podnik, odštěpný závod GEAM 592 51 Dolní Rožínka	Nemá v uvedené lokalitě žádné zařízení ani žádné zájmy, tedy ani žádné podmínky a připomínky.	Bez připomínek
39.		MERO ČR, Veltruská 748, 27801 Kralupy nad Vltavou		Nevyřádili se
40.		NET4GAS, s.r.o. Na Hřebenech II 1718/8, P.O.BOX 22 140 21 Praha 4 – Nusle		Nevyřádili se
41.	ČGS 441/14/1861*S OG 441/673/2014 16.1.2015	Česká geologická služba, Klárov 3, 118 21 Paha 1	<b>Stanovisko České geologické služby:</b>  3. <u>Ochrana ložisek nerostných surovin</u> V části k.ú. se nacházejí tato území dobývacích prostorů na ropu a plyn: DP Dambořice III (4 0127), DP Dambořice I (4 0054), DP Dambořice (4 0040), DP Dambořice II (4 0061), Uhřice u Kyjova I. (40130) a Velké Hostěrádky (400129).  Závěrem lze konstatovat, že ČGS nemá žádné specifické zájmy z hlediska těžby nerostných surovin, z hlediska ochrany dobývacích prostorů ložisek nerostných surovin, z hlediska chráněných ložiskových území ani z hlediska prognózních zdrojů nerostných surovin a dále pak z hlediska nestability terénu. Pokud budou respektovány zájmy ochrany přírody, zájmy ochrany nerostných surovin a dodrženy zákonné normy a vyhlášky týkající se ochrany životního prostředí, <b>Česká geologická služba neuplatňuje žádné další připomínky k „upravenému a posouzenému návrhu ÚP Dambořice“.</b>	Dobývací prostory Uhřice u Kyjova I (40130) a Velké Hostěrádky (400129) – nezasahují do k.ú Dambořice.
42.		MND Gas storage, Úprkova 807/6, 695 01 Hodonín		Nevyřádili se
43.		MND a.s., Úprkova 807/6, 695 30 Hodonín		Nevyřádili se
44.		Itself s.r.o., Pálavského náměstí 11, 628 00 Brno 28		Nevyřádili se
45.		Telefonica Czech Republic, a.s., P.O.BOX 134, Za Bumlovkou 266/2, 140 22 Praha 4		Nevyřádili se
46.		Ústřední kontrolní a zkušební ústav zemědělský, Hroznová 2, 603 00 Brno		Nevyřádili se
47.		Úřad pro civilní letectví ČR, provozní inspektorát, letiště Ruzyně, 160 08 Praha 6		Nevyřádili se
48.		Státní plavební správa, pobočka Přerov, Bohuslava Němce 640, 750 00 Přerov		Nevyřádili se
49.		Policie ČR, správa JmK, Kounicova 24, 611 32 Brno		Nevyřádili se
50.		Městský úřad Ždánice, stavební úřad, Městečko 787, 696 32 Ždánice		Nevyřádili se
51.		Městský úřad Hustopeče, Dukelské nám. 22, 693 01 Hustopeče (DS)		Nevyřádili se



## Připomínky občanů dle § 52 odst. 3 stavebního zákona

ozn	č.j. datum	subjekt	obsah	pokyny zpracovateli
52.	18.1.2015	XXX, 696 35 Dambořice XXX	<ol style="list-style-type: none"> <li>1) Mám několik závažných připomínek k nově utvářenému Územnímu plánu naší obce Dambořice, směr Brno-Kyjov, u mého domu, č.p. 132, Dambořice – městečko. Označník je umístěn na rozhraní mého domu a souseda XXX č.p. 133. Označník na této straně ulice stával před domem p. XXX, stávali zde asi před rokem i autobusy. Toto vše organizoval bývalý starosta obce XXX s p. XXX.</li> <li>2) V podzimních volbách už nebyl naštěstí zvolen. Nyní je trestně stíhán – Policií ČR Kyjov. Asi oprávněně! I na protější straně ulice byl označník umístěn u domu „p. XXX a p. XXX“.</li> <li>3) Starosta XXX, na místní přání p. XXX, když zde dělali výkopové práce přesunul na místo, kde je dnes. XXX zde nebydlí, prý je rozvedený.</li> <li>4) Mně a ostatním občanům v dané lokalitě umístění zastávky autobusů vadí! Úředníci zpracovávající územní plán by si měli vyžádat písemná stanoviska zainteresovaných občanů, kteří zde bydlí.</li> <li>5) Sám bývalý starosta obce XXX blokuje betonovou skruží, panelovou cestu, ze zadu našich domů, kolem našich zahrad, aby občané s osobními auty nejezdili, kolem jeho domu. Viz fotografie!!</li> <li>6) Starosta XXX, účelově upravoval územní plán obce, zkupoval, typoval pozemky, aby je mohl výhodně prodat.</li> <li>7) Jeho návrhy, je třeba prověřit s policií ČR Kyjov, která ho vyšetřuje.</li> <li>8) Závěr: umístění zastávek autobusů v této lokalitě, by poškozovalo naše domy. Občanů, kteří zde bydlí. Seznámím s tímto stanoviskem i Krajský úřad v Brně.</li> </ol> <p>Seznam příloh:</p> <ol style="list-style-type: none"> <li>1. Fotografie původního stavu</li> <li>2. Vyjádření policie ČR ze d 17.1.1995</li> <li>3. Zápis z jednání z 12.6.1995</li> <li>4. Dopis referátu dopravy OÚ Hodonín 5.1.1995</li> <li>5. Všechny spisy jsou uloženy na OÚ</li> </ol>	<p><b>Neoprávněný požadavek, zastávka se nachází na pozemku Obce Dambořice. Veřejný zájem převyšuje nad soukromým zájmem. Podrobnější odůvodnění viz. návrh vyhodnocení připomínek dle §53 odst.1. Stavebního zákona v platném znění. Připomínce nebude vyhověno.</b></p>

## Připomínky sousedních obcí dle § 52 odst. 3 stavebního zákona

ozn	č.j. datum	subjekt	obsah	pokyny zpracovateli
53.		Žarošice Žarošice 14, 696 34 Žarošice		Nevyjádřili se
54.		Uhřice Uhřice 177, 696 34 Žarošice		Nevyjádřili se
55.		Násedlovice Násedlovice 129, 696 36 Násedlovice		Nevyjádřili se
56.		Krumvíř Krumvíř 184, 691 73 Krumvíř		Nevyjádřili se
57.		Klobouky u Brna náměstí Míru 169/1, 691 72 Klobouky u Brna		Nevyjádřili se
58.		Velké Hostěrádky Velké Hostěrádky 66, 691 74 Velké Hostěrádky		Nevyjádřili se
59.		Kobeřice u Brna Dolní 54, 684 01 Slavkov u Brna		Nevyjádřili se
60.		Heršpice Heršpice 91, 684 01 Slavkov u Brna		Nevyjádřili se

## Připomínky obce Dambořice dle § 52 odst. 3 stavebního zákona

ozn	č.j. datum	subjekt	obsah	pokyny zpracovateli
61.	24.6.2014	Pod Kostelem 69, 696 35 Dambořice		Nevyjádřili se

## Námítky dle § 52 odst. 3 stavebního zákona

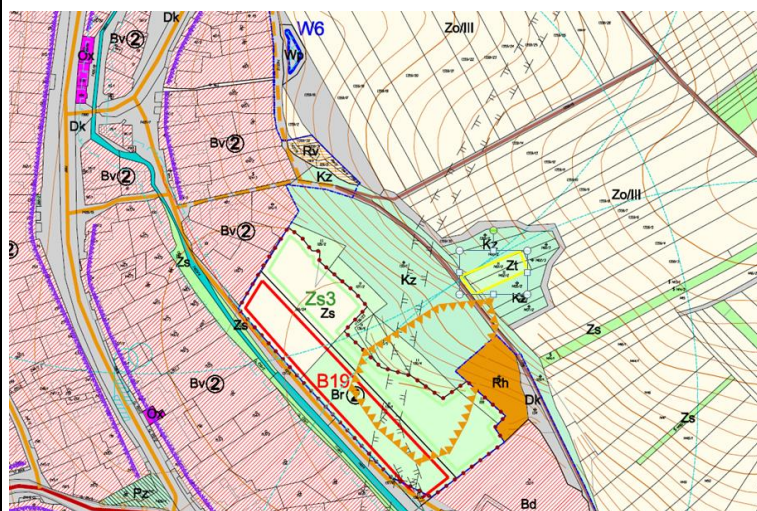
ozn	č.j. datum	subjekt	obsah	pokyny zpracovateli
62.	21.1.2015	XXX, Adresa trvalého pobytu: XXX, 69635 Dambořice Přechodná adresa:	<p>Připomínka k návrhu Územního plánu Dambořice</p> <p><b>A. Údaje umožňující identifikaci navrhovatele:</b></p> <p>Jméno, příjmení: XXX Datum narození: XXX</p>	

	XXX ISDS: XXX	<p>Adresa trvalého bydliště: <b>XXX, 696 35 Dambořice</b>          Adresa pro doručování<sup>(*)</sup>: <b>XXX</b>          Další kontaktní údaje: <b>XXX (ISDS)</b></p> <p><i>*) Pro korespondenci s mojí osobou prosím o využívání ISDS, tak jak to zákon od OVM vyžaduje. Děkuji.</i></p> <p><b>B. Pozemky včetně katastrálního území, nebo označení plochy v návrhu Územního plánu, kterých se připomínka týká:</b></p> <ul style="list-style-type: none"> <li>• <b>pozemek I.</b> - ve zjednodušené evidenci pare. č. <b>PK 1400/2</b> (672 m<sup>2</sup>)  <i>majitel: XXX, 696 35 Dambořice</i></li> <li>• <b>pozemek II.</b> - ve zjednodušené evidenci pare. č. <b>PK 1401/2</b> (314 m<sup>2</sup>)  <i>majitel: XXX, 696 35 Dambořice</i></li> <li>• <b>pozemek III.</b> - v katastru nemovitostí pare. č. <b>KN 7356</b> (1.327 m<sup>2</sup>)  <i>majitel: Obec Dambořice, Pod Kostelem 69, 696 35 Dambořice</i></li> </ul> <p><b>C. Připomínka / Námitka</b> (podrobný popis a případné zdůvodnění podávané připomínky):          Ke zveřejněnému návrhu Územního plánu Dambořice přikládám svoji <b>3.</b> a tutéž písemnou připomínku resp. prosbu o zařazení výše zmíněných pozemků do tohoto návrhu:</p> <ul style="list-style-type: none"> <li>• pozemek I. - jakožto <b>zastavitelná plocha pro bydlení</b></li> <li>• pozemek II. - jakožto <b>zastavitelná plocha pro bydlení</b></li> <li>• pozemek III. - jakožto <b>místní komunikace</b></li> </ul> <p>Zmíněné PK parcely bych chtěl využít pro stavbu RD a jsem si plně vědom možného rizika eroze a příp. nestabilního podloží, i když dotyčná eroze zde vznikla před více než 80 lety (dle pamětníků před rokem 1935) a samotným ÚÚG Praha byla brána na vědomí až v červenci 1963.</p> <p>Za kladné vyřízení Vám velice děkuji.</p> <p><i>Současně připojuji svůj konstatující komentář o funkčnosti úřadů v České republice:</i></p> <p><b>První žádost</b> jsem směřoval na Zastupitelstvo obce Dambořic dne 26. 3. 2013 (zaevidována pod č. j. DAM-0292/2013) na základě zveřejněného návrhu zadání ÚP Dambořice (č. j. DAM-0253/2013). Víím, že jsem využil možnost k podání písemných připomínek v rámci tehdy uvedené lhůty pouze já.</p> <p><b>Druhou žádost</b> jsem doručil přímo Vašemu úřadu v rámci ISDS dne 2. 1. 2014 opět na základě zveřejněné veřejné vyhlášky (OŽPÚP25504/14/395) a výzvy k podávání připomínek do 30. 6. 2014. Zde se domnívám, že jsem byl též jediný, kdo využil této možnosti.</p> <p>První žádost nebyla Zastupitelstvem obce Dambořice projednána vůbec, a to ani po zákonné lhůtě dne 6. 11. 2013 na veřejném zasedání, kde se zadání ÚP projednávalo.</p> <p>Zda druhá žádost byla někým na Vašem úřadě vyřízena, absolutně netuším, protože do dnešního dne mi nebylo nikým od Vás odpovězeno, ačkoliv mám za to, že úřad je povinen odpovědět do 30 dnů od doručení podání (<i>jedná-li se o působnost zastupitelstva, lhůta je 90 dnů, ale domnívám se, že Zastupitelstvo města Kyjov, podání od občanů -vztažená k ÚP Dambořice- neprojednává ?</i>),</p> <p>Vzhledem k tomu, že jsem dlouhodobě v zahraničí a nemám možnost se zúčastnit osobně, zajistil jsem si datovou schránku, abych mohl komunikovat s úřady stejně jako bych měl úředně ověřené podpisy na svých podáních. Tři řečnické otázky:</p> <ul style="list-style-type: none"> <li>➤ Dnes již neplatí povinnost úřadů řídit se zákony a odpovídat do DS v zákonných lhůtách?</li> <li>➤ Není snad pravdou, že každý úřad musí odpovědět na každý podnět, který mu veřejnost zašle, pokud takový podnět je adresný a není v rozporu s dobrými mravy?</li> <li>➤ Nebylo by dobré začít pracovat tak, aby se obyvatelé ČR nemuseli nejen v České kotlině, ale i ve světě, za naší státní správu a úřady stydět alespoň v základních otázkách slušnosti „odpovědět“?</li> </ul> <p><b>D. Přílohy</b> (např. zákresy do mapových podkladů, další dokumenty, k podpoře připomínky):</p> <p>Přílohou přikládám celou původní datovou zprávu (ID: 207805392), kterou jsem posílal na Váš úřad 21. 6. 2014, a která obsahuje ostatní přílohy (jako např. zákres v mapě) 21. 1. 2015, Vancouver (Kanada)</p>	<p><b>Námítce nebude vyhověno. Zastupitelstvo obce Dambořice nedoporučuje zařazení požadovaných ploch (PK.1400/2, 1401/2) do zastavitelné plochy pro bydlení.</b></p>
--	------------------	--	---



Šedé: KN 7356      Žluté: PK 1400/2, PK 1401/2

Obr. č.1 Zájmové území – vyznačeno žlutě



□ Pozemky ve vlastnictví p. XXX

Obr. č.2 Výřez z koordinčního výkresu – návrh pro veřejné projednání (21.1.2015)

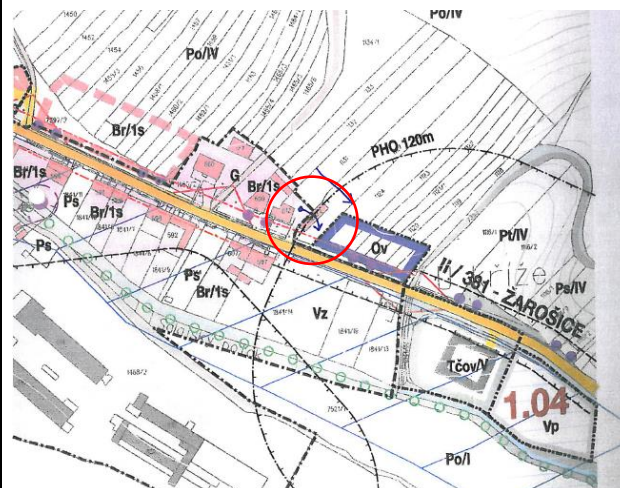
63.

21.1.2015

XXX,696 35  
Dambořice

P. XXX se zúčastnila veřejného projednání, kde podala písemnou námítku, která však nebyla úplná. Námítka byla doplněna emailem dne 22.1.2015. Viz znění:

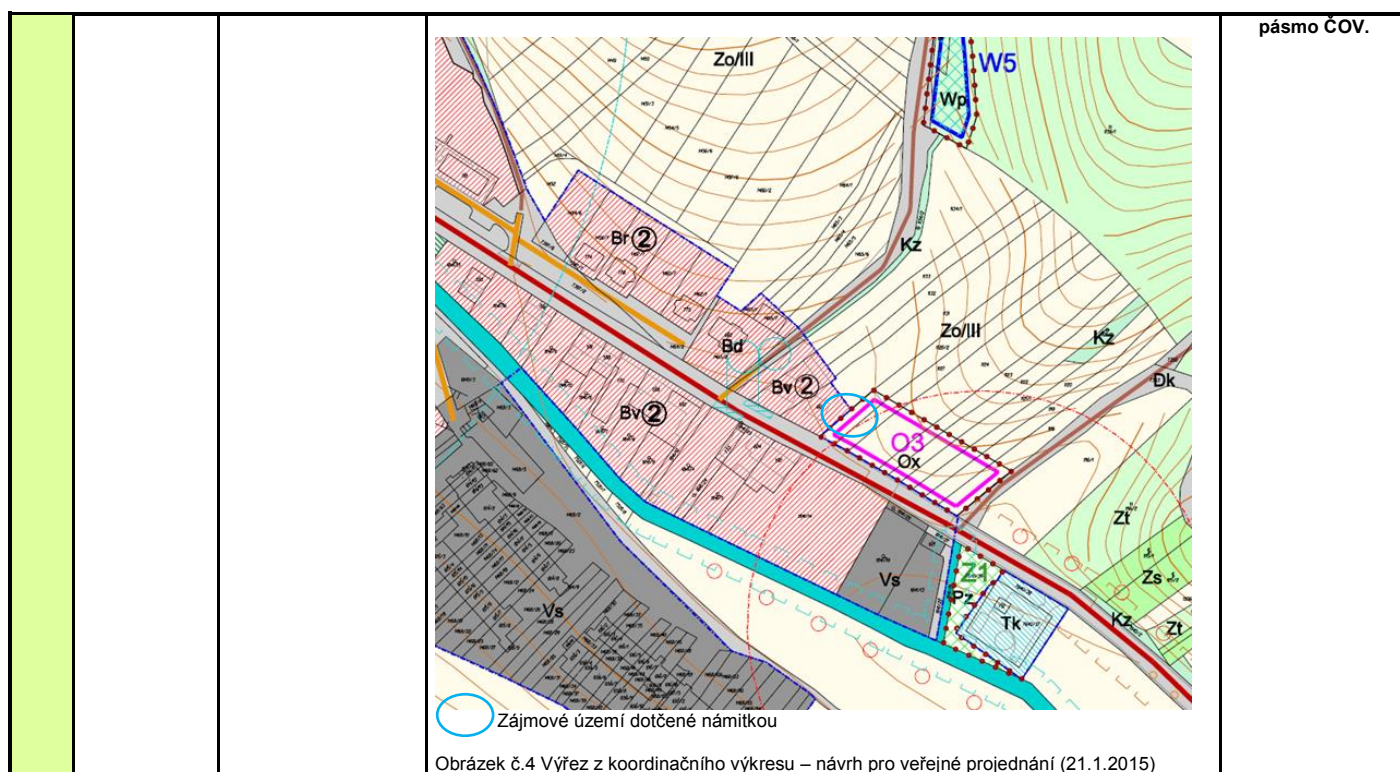
Včera jsem byla na schůzce veřejného projednání o upraveném a posouzeném návrhu Územního plánu Dambořice. Vznela jsem písemnou námítku o posunu hranice zastavěného území, ale bohužel jsem uvedla jen jeden dotčený pozemek (parc. 1128/1). Kontrolou na katastru nemovitostí jsem zjistila, že se jedná i o sousední pozemek v našem vlastnictví a to č. parc. 1127, kde je plánována přístavba garáže k RD. Záměr byl odsouhlasen OÚ Dambořice i Stavebním úřadem Žďánice v návaznosti na změnu ÚP Dambořice. Prosim tedy o posun hranice až na okraj par. č. 1127.



Obrázek č.3 Zájmové území – vyznačeno červeně

**Část parcely PK 1128/1 (KN 1128/2) v k.ú. Dambořice bude zahrnuta do současné zastavěného území na základě Rozhodnutí o přípustnosti stavby ze dne 13.10.1974 vydaného Místním národním výborem, komisí pro výstavbu. Požadovaná část parcely KN 1127 zůstane v navrhované ploše občanské vybavenosti smíšené – Ox. Do podmíněně přípustného využití této plochy bude doplněn následující regulativ: Stavby a zařízení sloužící k parkování a odstavení osobních automobilů. Důvodem nezařazení této parcely do plochy Bv je ochranné**





pásma ČOV.

V Kyjově 28.5.2015