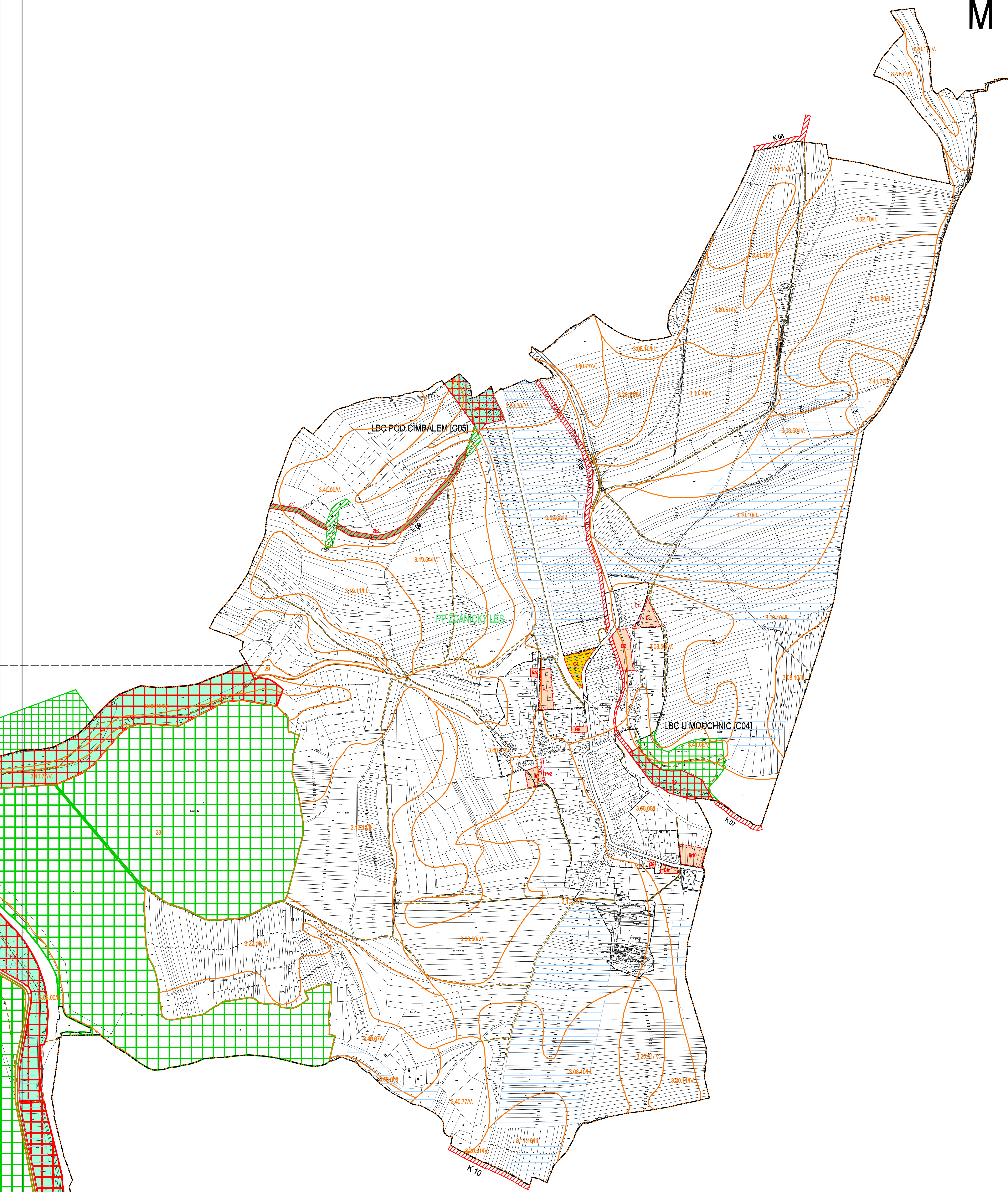
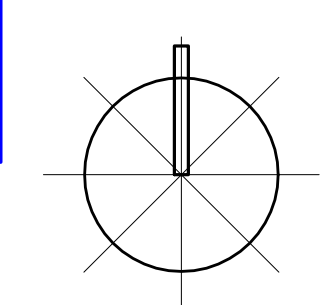
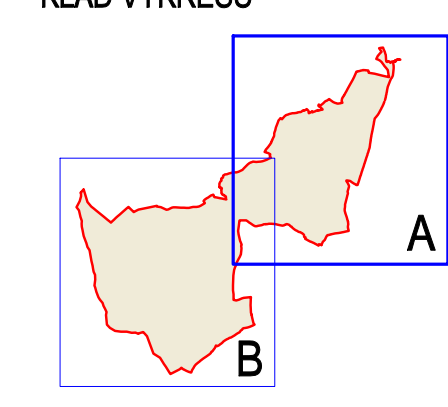


ÚZEMNÍ PLÁN OBCE MOUCHNICE



	STABILIZOVANÉ PLOCHY ZMĚNY
	HRANICE KATASTRÁLNÍ
	HRANICE ZASTAVĚNÉHO ÚZEMÍ K 30.11.2007
	HRANICE ZASTAVITELNÝCH PLOCH
	HRANICE BPEJ
	OZNAČENÍ BPEJ S TŘÍDOU OCHRANY 3.10.10H
	INVESTICE V PŮDĚ (MELIORACE)
	ZEMĚDĚLSKÉ ÚČELOVÉ KOMUNIKACE ZPEVNĚNÉ
	ZEMĚDĚLSKÉ ÚČELOVÉ KOMUNIKACE NEZPEVNĚNÉ
	PŘEDPOKLÁDANÝ ZÁBOR PŮDNÍHO FONDU - PLOCHY BYDLENÍ
	PŘEDPOKLÁDANÝ ZÁBOR PŮDNÍHO FONDU - PLOCHY OBČANSKÉHO VYBAVENÍ
	PŘEDPOKLÁDANÝ ZÁBOR PŮDNÍHO FONDU - PLOCHY PRŮMYSL OVÉ VÝROBY
	PŘEDPOKLÁDANÝ ZÁBOR PŮDNÍHO FONDU - PLOCHY VEŘEJNÝCH PROSTRANSTVÍ
	PŘEDPOKLÁDANÝ ZÁBOR PŮDNÍHO FONDU - VODNÍ PLOCHY
	PŘEDPOKLÁDANÝ ZÁBOR PŮDNÍHO FONDU - PLOCHY KRAJINNÉ ZELĚNĚ
	PŘEDPOKLÁDANÝ ZÁBOR PŮDNÍHO FONDU - PLOCHY PŘÍRODNÍ
	PLOCHY PRIVKU ÚZEMNÍHO SYSTÉMU EKOLOGICKÉ STABILITY - NADREGIONÁLNÍ BIOCENTRUM FUNKČNÍ, NAVRŽENÉ
	PLOCHY PRIVKU ÚZEMNÍHO SYSTÉMU EKOLOGICKÉ STABILITY - LOKÁLNÍ BIOCENTRUM FUNKČNÍ, NAVRŽENÉ
	PLOCHY PRIVKU ÚZEMNÍHO SYSTÉMU EKOLOGICKÉ STABILITY - LOKÁLNÍ BIOKORIDOR FUNKČNÍ, NAVRŽENÝ

KLAD VÝKRESŮ



Ing. arch. Vladimír Dujka, Kamenná 3858, Zlín 760 01	
Pořizovatel: Městský úřad Kojov, odbor stavebního řádu a územního plánování Obec: Mouchnice Účel: Výškový Kraj: Jihomoravský	Zak.č.: 102004 Arch.č.: 44208 Formát: 12 A4 Stupeň: NÁVRH Datum: 06/2008 Měřítko: 1:5000
Obsah: VÝKRES PŘEDPOKLÁDANÝCH ZÁBORŮ PŮDNÍHO FONDU	Č.v.: B.2.3