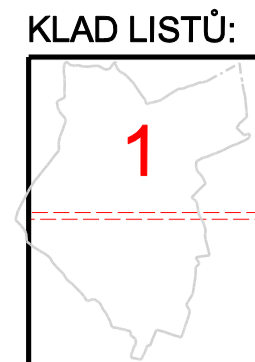
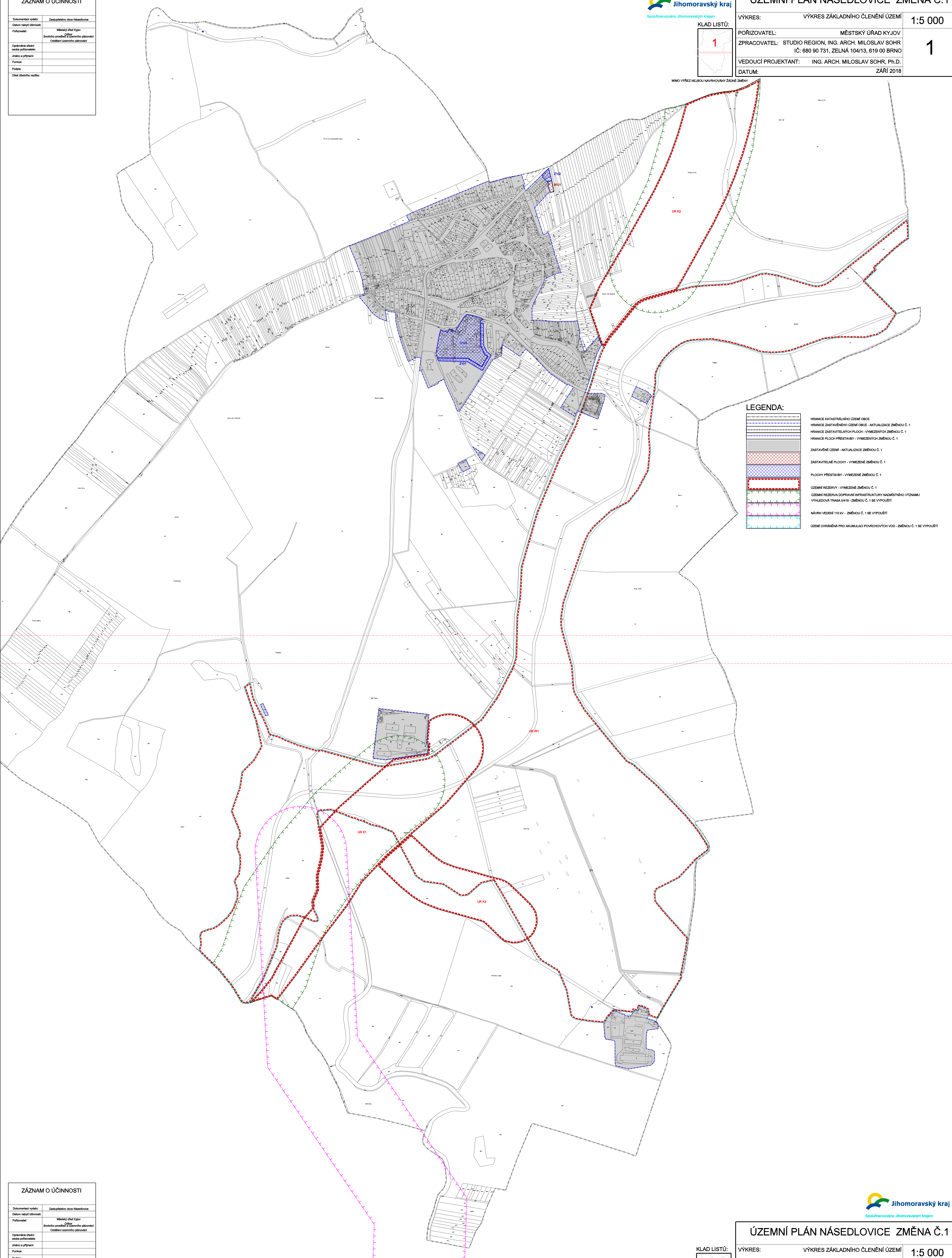


| ZÁZNAM O ÚČINNOSTI  |  |
|---|--|
| Dokument byl vydan: Zastupitelstvo obce Násedlovice                           |  |
| Datum nabytí účinnosti: Měsíční úřad Kyjov                                    |  |
| Přílohy: Sborový protokol a územní plánování<br>Odstředění územního plánování |  |
| Opěrná úroveň<br>územního plánování:  |  |
| Jméno a příjmení:   |  |
| Funkce:   |  |
| Podpis:   |  |
| Ostatné údaje:  |  |

|   |         |
|---|---------|
| VÝKRES: VÝKRES ZÁKLADNÍHO ČLENĚNÍ ÚZEMÍ   | 1:5 000 |
| POŘIZOVATEL: MĚSTSKÝ ÚŘAD KYJOV   |         |
| ZPRACOVATEL: STUDIO REGION, ING. ARCH. MILOSLAV SOHR<br>IČ: 680 90 731, ZELNÁ 104/13, 619 00 BRNO | 1       |
| VEDOUcí PROJEKTANT: ING. ARCH. MILOSLAV SOHR, Ph.D.   |         |
| DATUM: ZÁŘÍ 2018  |         |



MIMO VÝŘEZ NEJSOU NAVRHOVÁNY ŽÁDNÉ ZMĚNY

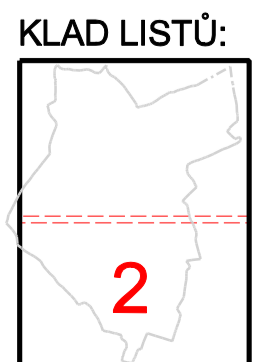


LEGENDA:

|  |   |
|--|---|
|  | HRANICE KATASTRÁLNÍHO ÚZEMÍ OBCE  |
|  | HRANICE ZASTAVĚNÉHO ÚZEMÍ OBCE - AKTUALIZACE ZMĚNOU Č. 1  |
|  | HRANICE ZASTAVĚNÝCH PLOCH - VYMEZENÍ ZMĚNOU Č. 1  |
|  | HRANICE PLOCH PŘESTAVBY - VYMEZENÍ ZMĚNOU Č. 1  |
|  | ZASTAVĚNÉ ÚZEMÍ - AKTUALIZACE ZMĚNOU Č. 1   |
|  | ZASTAVĚNÉ PLOCHY - VYMEZENÍ ZMĚNOU Č. 1   |
|  | PLOCHY PŘESTAVBY - VYMEZENÍ ZMĚNOU Č. 1   |
|  | ÚZEMNÍ REZERVA - VYMEZENÍ ZMĚNOU Č. 1   |
|  | ÚZEMNÍ REZERVA DOPRAVNÍ INFRASTRUKTURY NADMĚRNÉHO VÝZNAMU<br>VÝHEDOVÁ TRASA II/419 - ZMĚNOU Č. 1 SE VYPLOUŠTÍ |
|  | NAVRH VĚDĚNÍ 110 kV - ZMĚNOU Č. 1 SE VYPLOUŠTÍ  |
|  | ÚZEMÍ CHRÁNĚNÁ PRO AKUMULACI POVRCHOVÝCH VOD - ZMĚNOU Č. 1 SE VYPLOUŠTÍ                                       |

| ZÁZNAM O ÚČINNOSTI  |  |
|---|--|
| Dokument byl vydan: Zastupitelstvo obce Násedlovice                           |  |
| Datum nabytí účinnosti: Měsíční úřad Kyjov                                    |  |
| Přílohy: Sborový protokol a územní plánování<br>Odstředění územního plánování |  |
| Opěrná úroveň<br>územního plánování:  |  |
| Jméno a příjmení:   |  |
| Funkce:   |  |
| Podpis:   |  |
| Ostatné údaje:  |  |

|   |         |
|---|---------|
| VÝKRES: VÝKRES ZÁKLADNÍHO ČLENĚNÍ ÚZEMÍ   | 1:5 000 |
| POŘIZOVATEL: MĚSTSKÝ ÚŘAD KYJOV   |         |
| ZPRACOVATEL: STUDIO REGION, ING. ARCH. MILOSLAV SOHR<br>IČ: 680 90 731, ZELNÁ 104/13, 619 00 BRNO | 1       |
| VEDOUcí PROJEKTANT: ING. ARCH. MILOSLAV SOHR, Ph.D.   |         |
| DATUM: ZÁŘÍ 2018  |         |



MIMO VÝŘEZ NEJSOU NAVRHOVÁNY ŽÁDNÉ ZMĚNY