



ŽÁDOVICE


ÚZEMNÍ PLÁN - ZMĚNA Č. 1


Hýsly
k.ú. Hýsly

Ježov
k.ú. Ježov


HRANICE	
	hranice řešeného území
	hranice katastrálních území

PLOCHY A KORIDORY S MOŽNOSTÍ VYVLASTNĚNÍ (dle § 170 stavebního zákona)

označení	popis	katastrální území
	plochy a koridory s možností vyvlastnění	
VEŘEJNĚ PROSPĚŠNÉ STAVBY		
DOPRAVNÍ A TECHNICKÁ INFRASTRUKTURA		
VDT 2	místní komunikace, inženýrské sítě	Žádovice
VDT 3	místní komunikace, inženýrské sítě	Žádovice

	jevy ke zrušení
---	-----------------

VÝKRES VEŘEJNÉ PROSPĚŠNÝCH STAVEB, OPATŘENÍ A ASANACÍ

ÚZEMNÍ PLÁN ŽÁDOVICE - ZMĚNA Č. 1 - VÝSLEDNÝ NÁVRH		
ZHOTOVITEL :	URBANISTICKÉ STŘEDISKO BRNO, SPOL. S R.O.	
EVIDENČNÍ ČÍSLO :	222-001-018	
PROJEKTANTI :	ING. ARCH. EMIL NAVRÁTIL, ING. PAVEL VESELÝ, MGR. MARTIN NOVOTNÝ	
GRAF. PRÁCE :	MGR. LUCIE BURYŠKOVÁ	
POŘIZOVATEL :	MĚSTSKÝ ÚŘAD KYJOV	
MĚŘÍTKO :	1 : 5 000	1.4
DATUM :	červenec 2023	