

# LABUTY

330110

308100

310100

310100

308500

230

324110

310000

290

230

356000

340770

308500

290

B1

B2

310100

A1

A3

310100

A2

308500

308100

V

F1

F2

P

## LABUTY - ÚZEMNÍ PLÁN

Vyhodnocení předpokládaných záborů  
půdního fondu

datum 2010 měřítko 1 : 2 000

ING ARCH JANA KAŠTÁNKOVÁ POŘIZOVATEL: MěÚ Kyjov

2b




324510

### LEGENDA




#### ORGANIZACE ÚZEMÍ

-  HRANICE ZASTAVĚNÉHO ÚZEMÍ
-  HRANICE ZASTAVITELNÝCH PLOCH
-  HRANICE ŘEŠENÉHO ÚZEMÍ
-  PLOCHY ZASTAVĚNÉHO ÚZEMÍ
-  ZASTAVITELNÉ PLOCHY
-  PLOCHY ÚZEMNÍCH REZERV

#### INFORMACE

-  NEMOVITÉ OBJEKTY
-  HRANICE BPEJ
-  327540 KÓD BPEJ

#### PŘEDPOKLÁDANÉ ZÁBORY

-  OZNAČENÍ PLOŠNÉHO ZÁBORU ZPF
-  OZNAČENÍ LINIOVÉHO ZÁBORU ZPF
-  OZNAČENÍ LOKALITY