


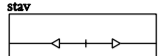


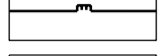







ORGANIZACE ÚZEMÍ

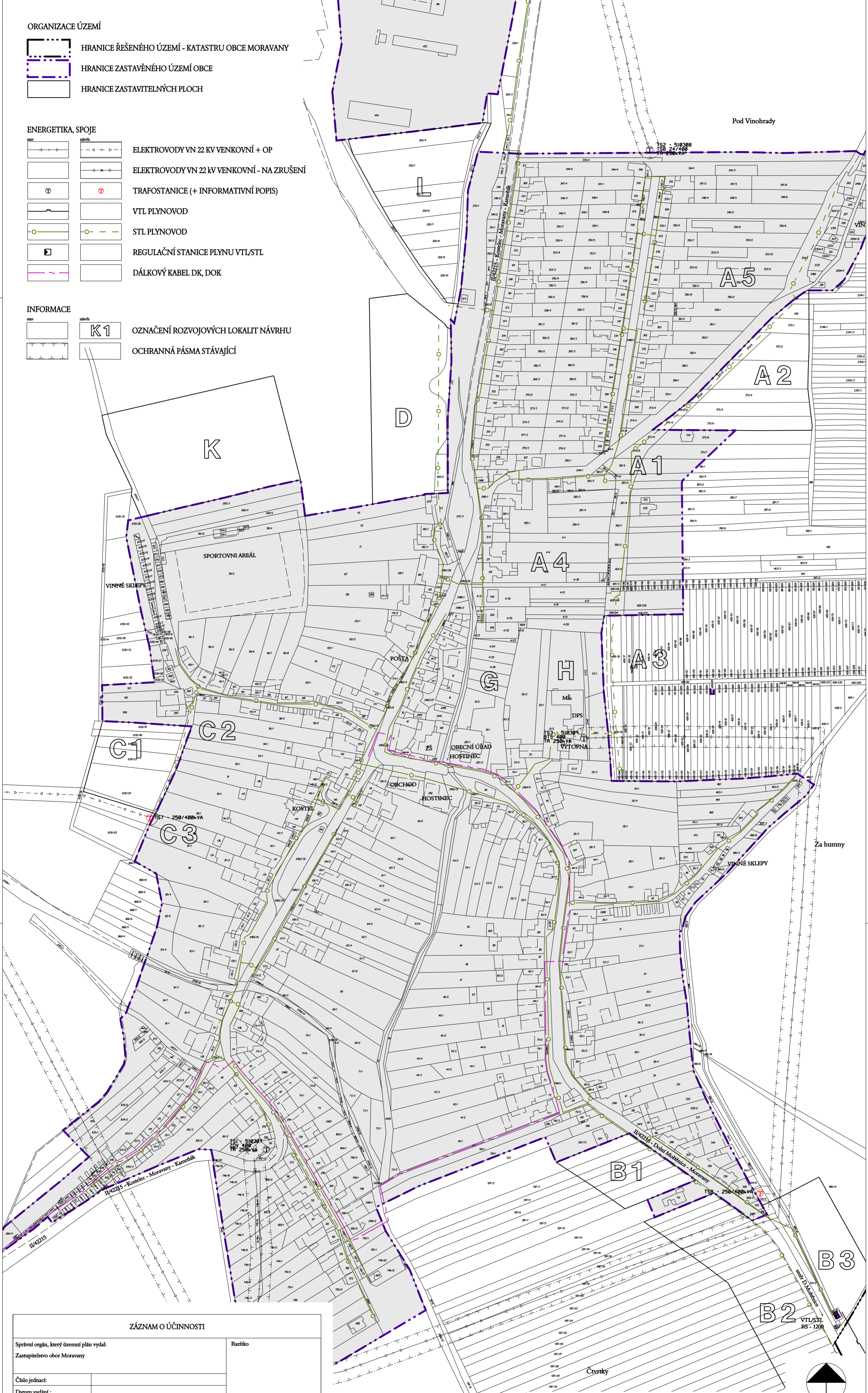
-  HRANICE ŘEŠENÉHO ÚZEMÍ - KATASTRU OBCE MORAVANY
-  HRANICE ZASTAVĚNÉHO ÚZEMÍ OBCE
-  HRANICE ZASTAVITELNÝCH PLOCH

ENERGETIKA, SPOJE

-  ELEKTROVODY VN 22 KV VENKOVNÍ + OP
-  ELEKTROVODY VN 22 KV VENKOVNÍ - NA ZRUŠENÍ
-  TRAFOSTANICE (+ INFORMATIVNÍ POPIS)
-  VTL PLYNOVOD
-  STL PLYNOVOD
-  REGULAČNÍ STANICE PLYNU VTL/STL
-  DÁLKOVÝ KABEL DK, DOK


INFORMACE

-  OZNAČENÍ ROZVOJOVÝCH LOKALIT NÁVRHU
-  OCHRANNÁ PÁSMA STÁVAJÍCÍ



ZÁZNAM O ÚČINNOSTI	
Správní orgán, který územní plán vydal: Zastupitelstvo obce Moravany	Razítko
Číslo jednací:	
Datum vydání:	
Datum nabytí účinnosti:	
Pořizovatel: Městský úřad Kyjov, úřad územního plánování	Razítko
Jméno a příjmení:	
Funkce:	
Podpis oprávněné úřední osoby:	

SCHEMA HLAVNÍHO VÝKRESU (VÝŘEZ)
 má závaznost totožnou s hlavním výkresem 1b



Ing. arch. IVO KABELÁČ, autorizovaný architekt
 ANENSKÁ 12, 602 00 BRNO

MORAVANY - ÚZEMNÍ PLÁN
 Energetika, spoje - urbanizované území
 Schema hlavního výkresu - výřez

zak.č. 0402
 datum 09/2009
 digitalizace
 PŽKaGIS s.r.o Brno

měřítko 1 : 2 000
 POŘIZOVATEL: MěÚ Kyjov

1be

Na kratinách

