












- ORGANIZACE ÚZEMÍ**
-  HRANICE ŘEŠENÉHO ÚZEMÍ - KATASTRU OBCE KOSTELEC
 -  HRANICE ZASTAVĚNÉHO ÚZEMÍ OBCE
 -  HRANICE ZASTAVITELNÝCH PLOCH
 -  HRANICE PLOCH A KORIDORŮ ÚZEMNÍCH REZERV
 -  HRANICE PLOCH A KORIDORŮ, VE KTERÝCH JE ULOŽENO PROVĚŘENÍ ZMĚNY VYUŽITÍ ÚZEMNÍ STUDII
 -  ZÁJMOVÉ ÚZEMÍ CENTRA OBCE - ULOŽENO PROVĚŘENÍ ZMĚNY VYUŽITÍ ÚZEMNÍ STUDII
 -  PLOCHY PRO REVITALIZACI VODNÍCH PRVKŮ A VODNÍHO REŽIMU KRAJINY- NUTNO PROVĚŘIT ÚZEMNÍ STUDII
 -  HRANICE PLOCH NAVRŽENÝCH K ZALESNĚNÍ A PRVKY ÚSES NA ZEMĚDĚLSKÉ PŮDĚ
 -  HRANICE PLOCHY S OCHRANNÝM REŽIMEM KRAJINNÉ DOMINANTY KOSTELA
 -  OZNAČENÍ LOKALIT

ZÁZNAM O ÚČINNOSTI	
ÚPLNÉ ZNĚNÍ ÚZEMNÍHO PLÁNU KOSTELEC PO VYDÁNÍ ZMĚNY Č.3	
Správní orgán, který územní plán vydal:	Zastupitelstvo obce Kostelec
Poradové číslo poslední změny:	3
Datum nabylí účinnosti změny:	
Podpis:	Úřad územního plánování Městský úřad Kyjov, odbor územního prostorového a územního plánování
Opisovatel/úřední osoba pořizovatele:	Ing. Bořich Kubík
Jméno a příjmení:	
Funkce:	sedlák odboru
Podpis:	
Ostatné údajné razítka:	



Ing. arch. IVO ŠKARLEAC, autorizovaný architekt
ANENSKÁ UL. 602/10, BRNO

KOSTELEC - ÚZEMNÍ PLÁN
Úplné znění po vydání změny č. 3
Výkres základního členění území

zak.č.	OTP	měřítko	1 : 5 000
datum	04/2020		
digitalizace	Zdeněk Drápal	POŘIZOVATEL:	MeÚ Kyjov

