








# ZMĚNA Č. 1

## ÚZEMNÍHO PLÁNU NÁSEDLOVICE

### ODŮVODNĚNÍ

#### LEGENDA:

	HRANICE SPRÁVNÍHO ÚZEMÍ OBCE
	ŘEŠENÁ OBEC
	KORIDOR PRO VEDENÍ ELEKTRICKÉ ENERGIE
	PLOCHA PRO PROTIPOVODNOVÁ OPATŘENÍ
	ÚZEMNÍ REZERVA PRO REALIZACI KRAJSKÉ SILNICE
	ÚZEMNÍ REZERVA PRO AKUMULACI POVRCHOVÝCH VOD
	OCHRANNÉ PÁSMA PRODUKTOVODU



Spolufinancováno Jihomoravským krajem

ŠIRŠÍ VZTAHY

1:25000

POŘIZOVATEL: MĚSTSKÝ ÚŘAD KYJOV

ZPRACOVATEL: STUDIO REGION, ING. ARCH. MILOSLAV SOHR  
IČ:680 90 731, ZELNÁ 104/13, 619 00 BRNO

VEDOUcí PROJEKTANT: ING. ARCH. MILOSLAV SOHR, Ph.D.

ODŮVODNĚNÍ: ZÁŘÍ 2018

01

