

PLOCHY PODROBNÉHO FUNKČNÍHO VYUŽITÍ
(podle konkrétních podmínek mohou být vymezeny například plochami s převažujícím využitím)

- ROZHRANÍ REGULAČNÍCH PLOCH
- INDEX PODROBNÉHO FUNKČNÍHO VYUŽITÍ
 - plochy nezastavitelné stavbami pro bydlení, občanskou vybavenost, rekreaci, výrobu, skladování
 - ▲ plochy vyňaté z regulací - nutná podrobnější dokumentace, nebo nutná architektonická posouzení záměru nebo specifický režim dle jiného zákona
 - 1.5 výška stavby udaná maximálním počtem podlaží (1.5 = 1 NP + PODKROVÍ, 2 = 2 NP, NEBO V METRECH - U VÝROBNÍCH STAV.)

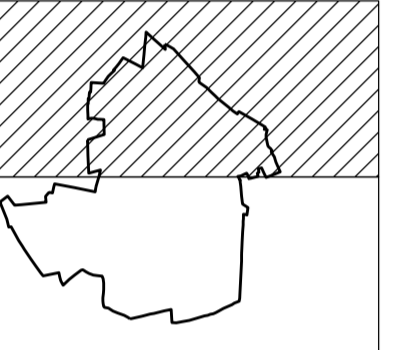
- B PLOCHY BYDLENÍ V RODINNÝCH DOMECH, OBCH. ČINNOST, NEVÝROBNÍ SLUŽBY, A DROBNÝCH DOMÁČÍCH ZVÍŘECÍVA
- Bc SMÍŠENÉ PLOCHY BYDLENÍ A OBČANSKÉ VYBAVENOSTI
- Bd PLOCHY BYDLENÍ V BYTOVÝCH DOMECH
- Bx PLOCHY BYDLENÍ S ÚTLUMEM FUNKCE - BEZ MOŽNOSTI ROZVOJE
- K PLOCHY VINNÝCH SKLEPŮ - MALOVÝROBNÍCH
- OV PLOCHY OBČANSKÉ VYBAVENOSTI
- Ss PLOCHY SKUPINOVÝCH A INDIVIDUÁLNÍCH SPORTOVIŠŤ
- Sv PLOCHY VEŘEJNÝCH SPORTOVIŠŤ, ODPOČINKOVÉ REKREAČNÍ PLOCHY
- P PLOCHY VEŘEJNÝCH PROSTRANSTVÍ
- PA PLOCHY PAMÁTKOVÉ CHRÁNĚNÉHO AREÁLU
- V PLOCHY AREÁLŮ ZEMĚDĚLSKÝCH STŘEDIŠK A VÝROBNÍCH AREÁLŮ BEZ MOŽNOSTI BYDLENÍ
- Vb PLOCHY DROBNÉ VÝROBY, VÝROBNÍCH SLUŽEB S MOŽNOSTÍ BYDLENÍ
- DT PLOCHY PRO DOPRAVU A TECHNICKÉ VYBAVENÍ
- T VODNÍ PLOCHY
- UZ PLOCHY ÚŽITKOVÉ ZELENÉ
- IZ PLOCHY IZOLAČNÍ ZELENÉ
- Uk PLOCHY ÚSES - biokoridor
- Uc PLOCHY ÚSES - biocentrum
- O PLOCHY PRO OCHRANU A STABILIZACI PŘÍRODNÍCH SYSTÉMŮ
- Z PLOCHY ZEMĚDĚLSKÉ PRVOVÝROBY - ORNÁ PŮDA
- ZN PLOCHY ZEMĚDĚLSKÉ V RÍČNÍ NÍVĚ VHODNÉ K LUČNÍMU A RYBNÍČNÍMU HOSPODÁŘENÍ
- Zv PLOCHY ZEMĚDĚLSKÉ S VÝZNAMNOU FUNKCÍ VODOHOSPODÁŘSKOU
- Ze PLOCHY ZEMĚDĚLSKÉ EROZNĚ OHROŽENÉ
- SZ PLOCHY SPECIFICKÝCH ZAŘÍZENÍ
- SN PLOCHY ZAŘÍZENÍ NÁKLO
- Vin PLOCHY VINÁŘSKÉHO DVORA

MILOTICE

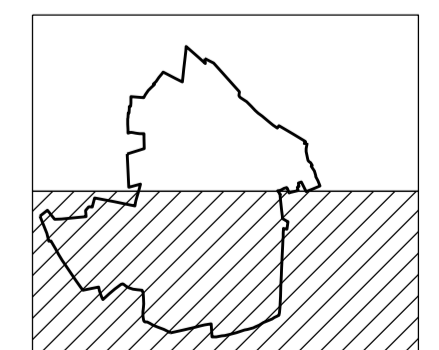
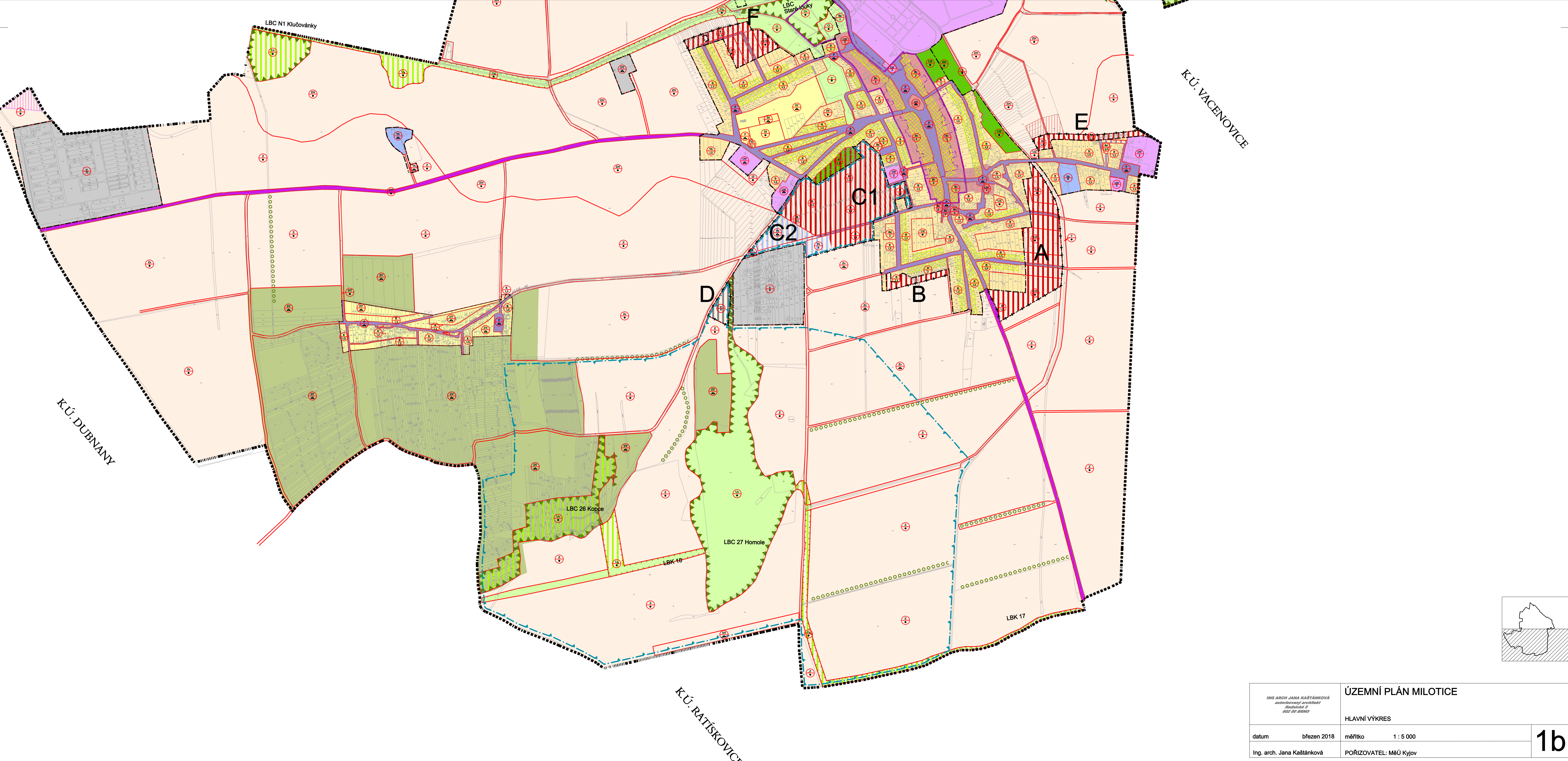
- ORGANIZACE ÚZEMÍ
 - STABILIZOVANÉ
 - NAVÁZINÉ
- HRANICE ŘEŠENÉHO ÚZEMÍ = HRANICE K.Ú.
- HRANICE ZASTAVĚNÉHO ÚZEMÍ
- HRANICE ZASTAVITELNÝCH PLOCH
- OZNAČENÍ ZASTAVITELNÝCH PLOCH
- HRANICE ÚZEMNÍ STUDIE
- MAPA KATASTRU NEMOVITOSTÍ
- OBNOVA KATASTRÁLNÍHO OPERÁTU K DATU 9.3.2015

- PLOCHY S PŘEVAŽUJÍCÍM ZPŮSOBEM VYUŽITÍ
- STABILIZOVANÉ
 - NAVÁZINÉ
 - PLOCHY SMÍŠENÉ OBYTNÉ
 - PLOCHY BYDLENÍ
 - PLOCHY OBČANSKÉ VYBAVENOSTI
 - PLOCHY REKREAČNÍ
 - PLOCHY VÝROBY A TECHNICKÉ INFRASTRUKTURY
 - PLOCHY DROBNÉ VÝROBY A SLUŽEB
 - PLOCHY VEŘEJNÝCH PROSTRANSTVÍ
 - PLOCHY DOPRAVNÍ INFRASTRUKTURY
 - PLOCHY SMÍŠENÉ NEZASTAVĚNÉHO ÚZEMÍ
 - PLOCHY ZEMĚDĚLSKÉ
 - PLOCHY PŘÍRODNÍ
 - PLOCHY ZAHRAD
 - PLOCHY LESA
 - PLOCHY SPECIFICKÉ

- OSTATNÍ JEVI
- ÚSES - REGIONÁLNÍ KORIDOR
 - ÚSES - BIOCENTRUM, BIODORIDOR
 - ÚSES - INTERAKČNÍ PRVEK
- OSTATNÍ REGULATIVY
- BLOK ZÁSTAVBY SEVRĚNÉHO CHARAKTERU
 - URBANISTICKY HODNOTNÉ ÚZEMÍ



ING. ARCH. JANA KAŠTÁNKOVÁ architektka a urbanistka Ing. arch. Jana Kašánková				ÚZEMNÍ PLÁN MILOTICE	
HLAVNÍ VÝKRES					
datum	březen 2018	mřítko	1 : 5 000	1b	
Ing. arch. Jana Kašánková	POŘIZOVATEL: MěÚ Kyjov				



ING. ARCH. JANA KAŠTÁNKOVÁ architektka a urbanistka Ing. arch. Jana Kašánková				ÚZEMNÍ PLÁN MILOTICE	
HLAVNÍ VÝKRES					
datum	březen 2018	mřítko	1 : 5 000	1b	
Ing. arch. Jana Kašánková	POŘIZOVATEL: MěÚ Kyjov				