



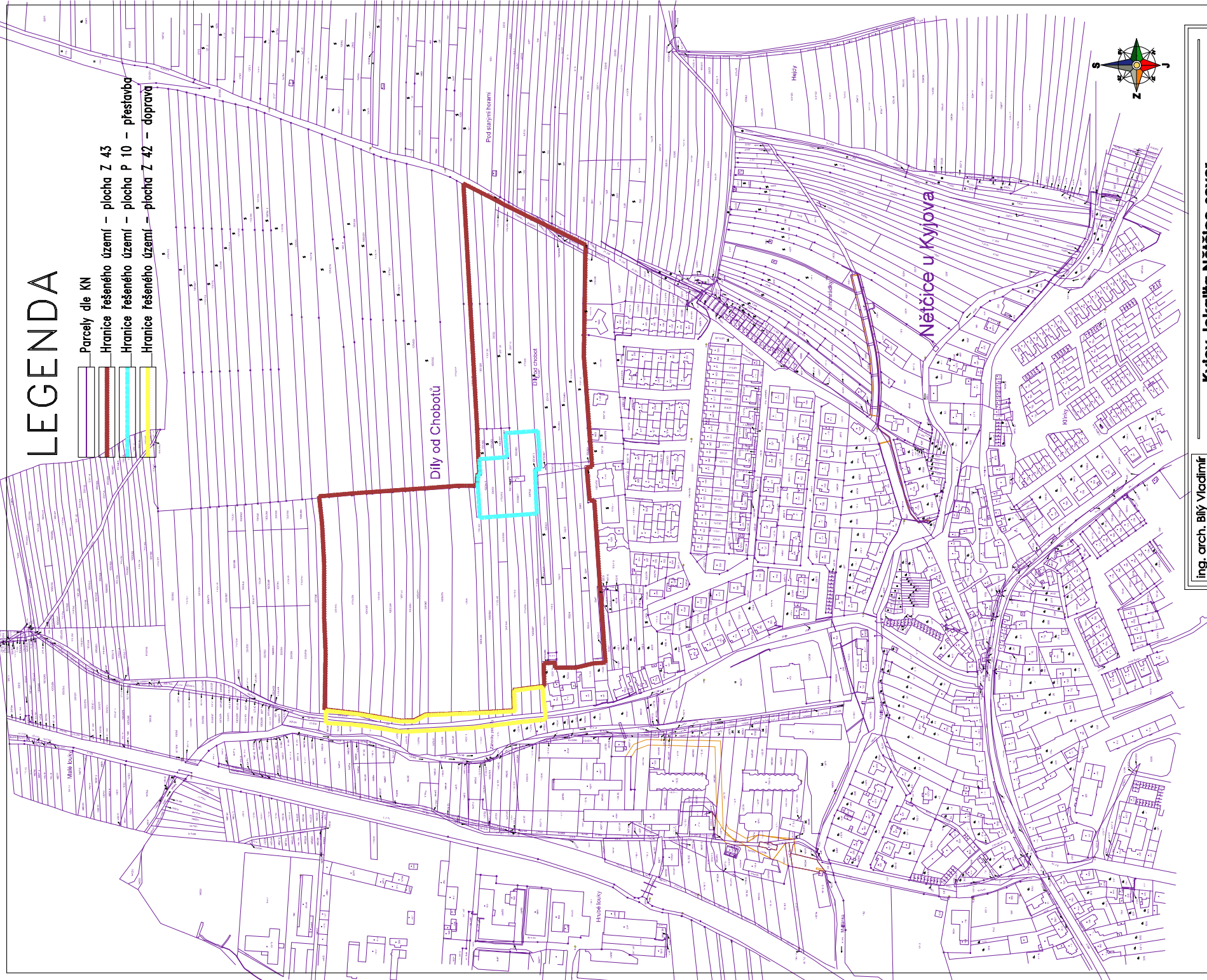


LEGENDA

-  Parcely dle KN
-  Hranice řešeného území – plocha Z 43
-  Hranice řešeného území – plocha P 10 – přestavba
-  Hranice řešeného území – plocha Z 42 – doprava



ing. arch. Bílý Vladimír

Atelier VB
architektonický a projektový atelier

tel. : +420602751075
email : bily.v@seznam.cz
www.architektbily.cz

Kyjov, lokalita Něčičice-sever, zastavitební plocha Z42, 43 a plocha přestavby P10

Investor Město Kyjov, Masarykovo nám. 30, 697 22 Kyjov
Objednatel Město Kyjov, Masarykovo nám. 30, 697 22 Kyjov
Vpracoval ing. arch. Vladimír Bílý, Vínohrady 2553/31, 697 01 Kyjov
Autor návrhu ing. arch. Vladimír Bílý, Vínohrady 2553/31, 697 01 Kyjov
Datum červenec 2019
Zak. číslo 04/2019

ÚZEMNÍ STUDIE

Situace širších vztahů

M 1:5000

V.01