


**ÚZEMNÍ PLÁN
MĚSTA
BZENEC
ČISTOPIS**




VYHODNOCENÍ ZÁBORU ZPF A LESNÍCH POZEMKŮ

Zlín
listopad 2001

Zakázkové číslo
03-5701-202



s · projekt plus a.s.
projektová a inženýrská činnost
tř. Tomáše Bati 508, 762 73 Zlín

Číslo zakázky: 03-5701-202	Akce: Návrh ÚPN města BZENEC – čistopis - vyhodnocení záboru ZPF	 S-projekt plus, a.s. projektová a inženýrská činnost tř. Tomáše Bati 508, 762 73 Zlín tel. 087/522111, fax: 087/7212055 e-mail: atelier.c@s-projekt.cz	List.č. 1
-------------------------------	--	--	------------------

POŘIZOVATEL:

Okresní úřad Hodonín
referát regionálního rozvoje

OBJEDNATEL:

Městský úřad Bzenec

ZPRACOVATEL:

S-projekt plus a.s. Zlín

Tř. Tomáše Bati 508
762 73 ZLÍN



S-projekt plus, a.s.
projektová a inženýrská činnost
tř. Tomáše Bati 508, 762 73 Zlín
ředitel

Ředitel a.s.:

Ing. arch. František Balajka



Vedoucí ateliéru C :

Ing. arch. Karel Dokoupil




Hlavní inženýr projektu :

Zdeněk Machala



Vedoucí projektant :

Ing. arch. Darina Čujanová-Hájková



Zábor ZPF a lesních pozemků :

Martin Böhm



Technická kontrola :

Ing. arch. Karel Dokoupil




Datum zpracování návrhu ÚPN:

červen 2000

Datum zpracování čistopisu návrhu ÚPN:

listopad 2001

Číslo zakázky: 03-5701-202	Akce: Návrh ÚPN města BZENEC – čistopis - vyhodnocení záboru ZPF	 S-projekt plus, a.s. projektová a inženýrská činnost tř. Tomáše Bati 508, 762 73 Zlín tel. 067/522111, fax: 067/7212055 e-mail: atelier.c@s-projekt.cz	List.č. 2
-------------------------------	--	--	------------------

VYHODNOCENÍ ZÁBORU ZPF A LESNÍCH POZEMKŮ

1.1. Úvod

Zemědělská příloha územního plánu slouží orgánům ochrany ZPF k posouzení předpokládaného odnětí půdy pro účely územního rozvoje města **BZENEC** v navrhovaném období a k nezávaznému posouzení rezervních ploch.

Zemědělská příloha je zpracována podle zákona č.231/99 Sb. o ochraně ZPF, Vyhlášky č.13 Ministerstva ŽP ČR ze dne 29.12.1993 a Metodického pokynu Ministerstva ŽP ČR ze dne 1.10.1996.

1.2. Výchozí podklady pro zpracování

- ⇒ návrh ÚPN města **BZENEC**
- ⇒ hranice intravilánu z r.1966 a součas. zastav. území obce k r.1995
- ⇒ hranice předpokládaného odnětí půdy
- ⇒ hranice BPEJ (zakresleno na ref. ŽP Hodonín)
- ⇒ zakreslení meliorací
- ⇒ hranice PHO vodních zdrojů
- ⇒ hranice CHOPAV kvarteru řeky Moravy
- ⇒ návrh protierozních opatření na k.ú. Bzenec (zpracovatel: Doc. Ing. Daniel Lípa CSc)


1.3. Přírodní charakteristika

Katastrální území města **Bzenec** se nachází ve velmi teplém a suchém území ČR.

1.4. Stanovištní charakteristika

V řešeném území se v navržených lokalitách, kde dojde k vynětí ze ZPF nachází především tyto hlavní půdní jednotky :

- HPJ 04** - černozemě nebo drnové půdy černozemní na pískách, mělké (do 0,3 m) překryvy spraše na pískách, lehké, velmi výsušné půdy
- HPJ 05** - černozemě vytvořené na středně mocné (0,3-0,5 m) vrstvě spraší uložené na pískách, popř. i nivní půdy na nivních uloženinách s podložím písku, lehčí, středně výsušné půdy
- HPJ 08** - černozemě, hnědozemě i slabě oglejené, vždy však erodované, převážně na spraších, zpravidla ve vyšší svažitosti, středně těžké
- HPJ 21** - hnědé půdy a drnové půdy (regosoly), rendziny a ojediněle i nivní půdy na pískách, velmi lehké a silně výsušné
- HPJ 40** - svažité půdy (nad 12°) na všech horninách, lehké až lehčí středně těžké, s různou štěrkovitostí a kamenitostí nebo bez nich, jejich vláhové poměry jsou závislé na srážkách
- HPJ 55** - nivní a lužní půdy na nivních uloženinách, velmi lehké, zpravidla písčité, výsušné
- HPJ 58** - nivní půdy glejové na nivních uloženinách, středně těžké, vláhové poměry méně příznivé, po odvodnění příznivější

Číslo zakázky: 03-5701-202	Akce: Návrh ÚPN města BZENEC – čistopis - vyhodnocení záboru ZPF	 S-projekt plus, a.s. projektová a inženýrská činnost tř. Tomáše Bati 508, 762 73 Zlín tel. 067/522111, fax: 067/7212055 e-mail: atelier.c@s-projekt.cz	List.č. 3
-------------------------------	--	--	--------------

HPJ 59 - nivní půdy glejové na nivních uloženinách, těžké až velmi těžké, vláhové poměry nepříznivé, po odvodnění příznivější

HPJ 62 - lužní půdy glejové na nivních uloženinách a spraši, středně těžké, obvykle dočasně zamokřené podzemní vodou v hloubce 0,5-1,0 m

1.5. Klimatická charakteristika

Klimaticky lze tuto oblast charakterizovat následovně :

Kód regionu	Symbol regionů	Charakteristika regionů	Suma teplot nad 10°C	Průměrná roční teplota °C	Průměrný roční úhrn srážek v mm	Pravděpodobnost suchých vegetačních období	Vláhová jistota
0	VT	velmi teplý, suchý	2800 - 3100	9 - 10	500 - 600	30 - 50	0 - 3

1.6. Zdůvodnění lokalit navržených k odnětí ze ZPF

Lokalita B 1 - lokalita vymezená pro bydlení mimo součas. zastavěné území obce. Lokalita je určena pro výstavbu bytových domů. Druh dotč. pozemků - orná půda. Navržená lokalita zabírá 4,500 ha a je zařazena dle půdy a její hodnoty do BPEJ 0.04.01 a do stupně přednosti v ochraně ZPF IV. V lokalitě nebyly provedeny žádné investice do půdy.

Lokalita B 1a - lokalita vymezená pro bydlení mimo součas. zastavěné území obce. Lokalita je určena pro výstavbu RD. Druh dotč. pozemků - orná půda. Navržená lokalita zabírá 6,000 ha a je zařazena dle půdy a její hodnoty do BPEJ 0.04.01 a do stupně přednosti v ochraně ZPF IV. V lokalitě nebyly provedeny žádné investice do půdy.


Lokalita B 2 - lokalita vymezená pro bydlení mimo součas. zastavěné území obce. Druh dotč. pozemků - orná půda. Navržená lokalita zabírá 2,520 ha a je zařazena dle půdy a její hodnoty do BPEJ 0.21.10 a do stupně přednosti v ochraně ZPF IV. V lokalitě nebyly provedeny žádné investice do půdy.

Lokalita B 3 - lokalita vymezená pro bydlení mimo součas. zastavěné území obce. Druh dotč. pozemků - orná půda. Navržená lokalita zabírá 2,000 ha a je zařazena dle půdy a její hodnoty do BPEJ 0.21.10 a do stupně přednosti v ochraně ZPF IV. V lokalitě nebyly provedeny žádné investice do půdy.

Lokalita B 4 - lokalita vymezená pro bydlení mimo součas. zastavěné území obce. Druh dotč. pozemků - orná půda. Navržená lokalita zabírá 8,200 ha a je zařazena dle půdy a její hodnoty do BPEJ 0.21.10-75%, 0.08.10-22%, 0.08.40-3% a do stupně přednosti v ochraně ZPF IV, III, IV. V lokalitě nebyly provedeny žádné investice do půdy.

Lokalita B 5 - lokalita vymezená pro bydlení mimo součas. zastavěné území obce. Druh dotč. pozemků - orná půda. Navržená lokalita zabírá 4,331 ha a je zařazena dle půdy a její hodnoty do BPEJ 0.05.01-20%, 0.08.50-80% a do stupně přednosti v ochraně ZPF III, IV. V lokalitě nebyly provedeny žádné investice do půdy.

U navržených lokalit B4 a B5 bude před zahájením zástavby v dotčené lokalitě zpracováno podrobné urbanistické řešení dané lokality a toto bude samostatně

Číslo zakázky: 03-5701-202	Akce: Návrh ÚPN města BZENEC – čistopis - vyhodnocení záboru ZPF	 S-projekt plus, a.s. projektová a inženýrská činnost tř. Tomáše Bati 508, 762 73 Zlín tel. 067/522111, fax: 067/7212055 e-mail: ateller.c@s-projekt.cz	List.č. 4
-------------------------------	--	---	------------------

projednáno s orgány ochrany ZPF a opatřeno souhlasem dle § 5 odst. 2 zákona č. 334/1992 Sb. v platném znění.

Lokalita B 7 - lokalita vymezená pro bydlení mimo součas. zastavěné území obce. Druh dotč. pozemků - orná půda. Navržená lokalita zabírá 1,620 ha a je zařazena dle půdy a její hodnoty do BPEJ 0.62.00 a do stupně přednosti v ochraně ZPF II. V lokalitě byly provedeny investice do půdy (odvodnění - větší část). Lokalita navazuje na současně zastavěné území a jsou zde vybudovány inž. sítě a komunikace.

Lokalita B 8 - lokalita vymezená pro bydlení mimo součas. zastavěné území obce. Druh dotč. pozemků - orná půda. Navržená lokalita zabírá 5,432 ha a je zařazena dle půdy a její hodnoty zařazena do BPEJ 0.62.00 a do stupně přednosti v ochraně ZPF II. Ve větší části lokality dojde výstavbou k narušení meliorací (odvodnění). Lokalita navazuje na současně zastavěné území a je ohraničena silnicí I/54, návrhem malého obchvatu na Těmice a Syrovinkou.

Lokalita B 10 - lokalita vymezená pro smíšenou zástavbu mimo součas. zastavěné území obce. Druh dotč. pozemku - orná půda, zahrady a louky a pastviny. Navržená lokalita zabírá 10,000 ha a je zařazena dle půdy a její hodnoty do BPEJ 0.21.10 a do stupně přednosti v ochraně ZPF IV. V lokalitě nebyly provedeny žádné investice do půdy. Při realizaci zástavby bude zamezeno negativním vlivům dopravy na bydlení


Lokalita B 12 - lokalita vymezená pro výstavbu RD mimo součas. zastavěné území obce. Druh dotč. pozemku - orná půda a zahrady. Navržená lokalita zabírá 7,065 ha a je zařazena dle půdy a její hodnoty do BPEJ 0.58.00 a do stupně přednosti v ochraně ZPF II. V lokalitě nebyly provedeny žádné investice do půdy. Lokalita je ohraničena současně zastavěným územím a Syrovinkou. Jedná se o humna stávajících rod. domků.

U navržených lokalit B8, B10 a B12 bude před zahájením zástavby v dotčené lokalitě zpracováno podrobné urbanistické řešení dané lokality a toto bude samostatně projednáno s orgány ochrany ZPF a opatřeno souhlasem dle § 5 odst. 2 zákona č. 334/1992 Sb. v platném znění.

Lokalita B 14 - lokalita vymezená pro výstavbu RD mimo součas. zastavěné území obce. Druh dotč. pozemku - zahrady. Navržená lokalita zabírá 1,200 ha a je zařazena dle půdy a její hodnoty do BPEJ 0.58.00 a do stupně přednosti v ochraně ZPF II. V lokalitě nebyly provedeny žádné investice do půdy. Lokalita navazuje na současně zastavěné území, tvoří druhou stranu ulice Klostermannovy a jsou zde vybudovány inženýrské sítě a komunikace.


Dle zákona č. 231/1999 Sb. o ochraně zemědělského půdního fondu, částí V, § 9, odstavce 2 není třeba souhlasu orgánu ZPF, má-li být ze ZPF odňata půda na pozemcích, které jsou určeny pro stavby pro bydlení v současně zastavěném území obce.

Lokalita RF 2 - lokalita vymezená pro malou zemědělskou farmu (chov koní) mimo součas. zastavěné území obce. Druh dotč. pozemků - orná půda. Navržená lokalita zabírá 2,480 ha a je zařazena dle půdy a její hodnoty do BPEJ 0.21.10-60%, 0.59.00-40% a do stupně přednosti v ochraně ZPF IV, III. V lokalitě nebyly provedeny žádné investice do půdy. Lokalita se nachází v ochranném pásmu lesa a v ochranném pásmu navrženého obchvatu města.

Číslo zakázky: 03-5701-202	Akce: Návrh ÚPN města BZENEC – čistopis - vyhodnocení záboru ZPF	 S-projekt plus, a.s. projektová a inženýrská činnost tř. Tomáše Bati 508, 762 73 Zlín tel. 067/522111, fax: 067/7212055 e-mail: atelier.c@s-projekt.cz	List.č. 5
-------------------------------	--	--	--------------


Výstavba je podmíněna souhlasem OÚ Hodonín ref. ŽP a souhlasem Ředitelství silnic a dálnic.

- Lokalita O 2** - lokalita vymezená pro občanskou vybavenost v součas. zastavěném území obce. Druh dotč. pozemků - zahrady. Navržená lokalita zabírá 0,236 ha a je zařazena dle půdy a její hodnoty do BPEJ 0.21.10-65%, 0.08.40-35% a do stupně přednosti v ochraně ZPF IV. V lokalitě nebyly provedeny žádné investice do půdy.
- Lokalita O 3** - lokalita vymezená pro obč. vybavenost s možností bydlení mimo součas. zastavěné území obce. Druh dotč. pozemků - orná půda. Navržená lokalita zabírá 3,835 ha a je zařazena dle půdy a její hodnoty do BPEJ 0.62.00-25% a 0.05.01-75% a do stupně přednosti v ochraně ZPF II a III. V lokalitě nebyly provedeny žádné investice do půdy. Lokalita navazuje na současně zastavěné území. Jedná se o rozšíření odborné školy, možnost bydlení.
- Lokalita P 2** - lokalita vymezená pro výrobu a podnikatelské aktivity mimo součas. zastavěné území obce. Druh dotč. pozemků - orná půda. Navržená lokalita zabírá 7,820 ha a je zařazena dle půdy a její hodnoty do BPEJ 0.62.00-90% a 0.04.01-10% a do stupně přednosti v ochraně ZPF II, resp. IV. V lokalitě nebyly provedeny žádné investice do půdy. Jedná se o rozšíření stávajícího výrobního areálu. Lokalita je ohraničena Syrovinkou, návrhem malého obchvatu do Těmic a návrhem místní obslužné komunikace.
- Lokalita P 3** - lokalita vymezená pro výrobu a podnikatelské aktivity mimo součas. zastavěné území obce. Druh dotč. pozemků - orná půda. Navržená lokalita zabírá 1,185 ha a je zařazena dle půdy a její hodnoty do BPEJ 0.58.00 a do stupně přednosti v ochraně ZPF II. V lokalitě nebyly provedeny žádné investice do půdy. Lokalita, která navazuje na současně zastavěné území je ohraničena Syrovinkou a železniční tratí.
- Lokalita P 4** - lokalita vymezená pro výrobu a podnikatelské aktivity mimo součas. zastavěné území obce. Druh dotč. pozemků - orná půda. Navržená lokalita zabírá 2,690 ha a je zařazena dle půdy a její hodnoty do BPEJ 0.21.10 a do stupně přednosti v ochraně ZPF IV. V lokalitě nebyly provedeny žádné investice do půdy.
- Lokalita P 5** - lokalita vymezená pro výrobu a podnikatelské aktivity mimo součas. zastavěné území obce. Druh dotč. pozemků - orná půda. Navržená lokalita zabírá 6,265 ha a je zařazena dle půdy a její hodnoty do BPEJ 0.21.10-50% a 0.55.00-50% do stupně přednosti v ochraně ZPF IV. Navrženou lokalitou budou narušeny stávající meliorace.
- Lokalita P 6** - lokalita vymezená pro výrobu a podnikatelské aktivity mimo součas. zastavěné území obce. Druh dotč. pozemků - orná půda. Navržená lokalita zabírá 1,500 ha a je zařazena dle půdy a její hodnoty do BPEJ 0.21.10-75% a 0.55.00-25% do stupně přednosti v ochraně ZPF IV. V lokalitě nebyly provedeny žádné investice do půdy.
- Lokalita S 1** - lokalita vymezená pro sport mimo součas. zastavěné území obce. Druh dotč. pozemků - orná půda, zahrady. Navržená lokalita zabírá 2,072 ha a je zařazena dle půdy a její hodnoty do BPEJ 0.62.00-90% a 0.05.01-10% a do stupně přednosti v ochraně ZPF II a III. V lokalitě nebyly provedeny žádné investice do půdy. Jedná se o rozšíření stávajícího sportovního areálu.
- Lokalita D 1** - lokalita vymezená pro dopravu mimo součas. zastavěné území obce. Druh dotč. pozemků - orná půda. Navržená lokalita zabírá 0,680 ha a je zařazena dle půdy a její hodnoty do BPEJ 0.62.00 a do stupně přednosti v ochraně ZPF II. V lokalitě nebyly provedeny žádné investice do půdy. Navržená

Číslo zakázky: 03-5701-202	Akce: Návrh ÚPN města BZENEC – čistopis - vyhodnocení záboru ZPF	 S-projekt plus, a.s. projektová a inženýrská činnost tř. Tomáše Bati 508, 762 73 Zlín tel. 067/522111, fax: 067/7212055 e-mail: atelier.c@s-projekt.cz	List.č. 6
-------------------------------	--	--	--------------

lokalita je ohraničena stávající silnicí I/54, stávající čerpací stanicí PHM a navrženým obchvatem města Bzenec.

- Lokalita D 2** - lokalita vymezená pro dopravu (výstavbu autobusového nádraží) v součas. zastavěné území obce. Druh dotč. pozemků - zahrady. Navržená lokalita zabírá 0,187 ha a je zařazena dle půdy a její hodnoty do BPEJ 0.21.10 a do stupně přednosti v ochraně ZPF IV. V lokalitě nebyly provedeny žádné investice do půdy.
- Lokalita VZ2** - lokalita vymezená pro veřejnou zeleň v součas. zastavěném území obce. Druh dotč. pozemků - louky a pastviny. Navržená lokalita zabírá 0,104 ha a je zařazena dle půdy a její hodnoty do BPEJ 0.04.01 a do stupně přednosti v ochraně ZPF IV. V lokalitě nebyly provedeny žádné investice do půdy.
- Lokalita VZ3** - lokalita vymezená pro veřejnou zeleň mimo součas. zastavěném území obce. Druh dotč. pozemků - orná půda. Navržená lokalita zabírá 0,335 ha a je zařazena dle půdy a její hodnoty do BPEJ 0.62.00 a do stupně přednosti v ochraně ZPF II. V lokalitě nebyly provedeny žádné investice do půdy. Lokalita navazuje na současně zastavěné území a je ohraničena silnicí I/54 a návrhem malého obchvatu na Těmice.
- Lokalita VZ4** - lokalita vymezená pro veřejnou zeleň v součas. zastavěném území obce. Druh dotč. pozemků - zahrady. Navržená lokalita zabírá 0,040 ha a je zařazena dle půdy a její hodnoty do BPEJ 0.21.10 a do stupně přednosti v ochraně ZPF IV. V lokalitě nebyly provedeny žádné investice do půdy.
- Lokalita VZ5** - lokalita vymezená pro veřejnou zeleň mimo součas. zastavěné území obce. Druh dotč. pozemků - orná půda. Navržená lokalita zabírá 1,650 ha a je zařazena dle půdy a její hodnoty do BPEJ 0.21.10 a do stupně přednosti v ochraně ZPF IV. V lokalitě nebyly provedeny žádné investice do půdy.
- Lokalita T 2** - lokalita vymezená pro technickou vybavenost (rozvodna) mimo součas. zastav. území obce. Druh dotč. pozemků - orná půda. Navržená lokalita je zařazena dle půdy a její hodnoty do BPEJ 0.55.00 a do stupně přednosti v ochraně ZPF IV. Navržená lokalita zabírá 0,600 ha. V lokalitě nebyly provedeny žádné investice do půdy.
- Lokalita V 1** - lokalita vymezená pro vodní plochu mimo současně zastavěné území obce. Druh dotč. pozemků - orná půda. Navržená lokalita zabírá 5,000 ha.
- Lokalita V 2** - lokalita vymezená pro vodní plochu mimo současně zastavěné území obce. Druh dotčených pozemků - orná půda, louky a pastv.. Navržená lokalita zabírá 5,000 ha.
- Lokalita V 3** - lokalita vymezená pro vodní plochu mimo současně zastavěné území obce. Druh dotč. pozemků - orná půda. Navržená lokalita zabírá 4,522 ha.
- Lokalita L 1** - lokalita navržená pro zalesnění mimo součas. zastavěné území obce. Druh dotč. pozemků - orná půda. Navržená lokalita zabírá 0,262 ha a je zařazena dle půdy a její hodnoty do BPEJ 0.04.01 a do stupně přednosti v ochraně ZPF IV. Navrženou lokalitou dojde k narušení meliorací. Lokalita je navržena na zalesnění v rámci protierozních opatření.
- Lokalita L 2** - lokalita navržená pro zalesnění mimo součas. zastavěné území obce. Druh dotč. pozemků - orná půda. Navržená lokalita zabírá 2,860 ha a je zařazena dle půdy a hodnoty do BPEJ 0.62.00-95%, 0.04.01-5% a do stupně přednosti v ochraně ZPF II, IV. Lokalitou dojde k narušení meliorací. Lokalita je navržena na zalesnění v rámci protierozních opatření.
- Lokalita L 3** - lokalita navržená pro zalesnění mimo součas. zastavěné území obce. Druh dotč. pozemků - orná půda. Navržená lokalita zabírá 3,290 ha. Navrženou

Číslo zakázky: 03-5701-202	Akce: Návrh ÚPN města BZENEC – čistopis - vyhodnocení záboru ZPF	 S-projekt plus, a.s. projektová a inženýrská činnost tř. Tomáše Bati 508, 762 73 Zlín tel. 067/522111, fax: 067/7212055 e-mail: atelier.c@s-projekt.cz	List.č. 7
-------------------------------	--	---	------------------

lokalitou dojde k narušení meliorací. Lokalita je navržena na zalesnění v rámci protierozních opatření.

Lokalita L 4 - lokalita navržena pro zalesnění mimo součas. zastavěné území obce. Druh dotč. pozemků - orná půda. Navržená lokalita zabírá 9,485 ha. Navrženou lokalitou dojde k narušení meliorací. Lokalita je navržena na zalesnění v rámci protierozních opatření.

Lokalita L 5 - lokalita navržena pro zalesnění mimo součas. zastavěné území obce. Druh dotč. pozemků - orná půda. Navržená lokalita zabírá 27,014 ha. Lokalita je navržena na zalesnění v rámci protipovodňové ochrany.

Lokalita L 6 - lokalita navržena pro zalesnění mimo součas. zastavěné území obce. Druh dotč. pozemků - orná půda. Navržená lokalita zabírá 12,320 ha. Lokalita je navržena na zalesnění v rámci protipovodňové ochrany - ostrůvky pro záchranu zvěře při povodních.

Lokalita L 7 - lokalita navržena pro zalesnění mimo součas. zastavěné území obce. Druh dotč. pozemků - orná půda, louky a pastviny. Navržená lokalita zabírá 14,000 ha. Lokalita je navržena na zalesnění v rámci protipovodň. ochrany - ostrůvky pro záchranu zvěře při povodních.

Lokalita L 8 - lokalita navržena pro zalesnění mimo součas. zastavěné území obce. Druh dotč. pozemků - orná půda. Navržená lokalita zabírá 10,600 ha. Lokalita je navržena na zalesnění v rámci protipovodňové ochrany - ostrůvky pro záchranu zvěře při povodních.

Lokalita L 9 - lokalita navržena pro zalesnění mimo součas. zastavěné území obce. Druh dotč. pozemků - orná půda. Navržená lokalita zabírá 7,898 ha a je zařazena dle půdy a hodnoty do BPEJ 0.55.00 a do stupně přednosti v ochraně ZPF IV. Lokalita je navržena na zalesnění z důvodu těžké dostupnosti.


Lokalita L 10 - lokalita navržena pro zalesnění mimo současně zastav. území obce. Druh dotč. pozemků - orná půda. Navržená lokalita zabírá 2,678 ha a je zařazena dle půdy a hodnoty do BPEJ 0.55.00 a do stupně přednosti v ochraně ZPF IV. Lokalita je navržena na zalesnění z důvodu těžké dostupnosti po realizaci obchvatu města Bzence.

Lokalita L 11 - lokalita navržena pro zalesnění mimo současně zastav. území obce. Druh dotč. pozemků - orná půda. Navržená lokalita zabírá 1,622 ha a je zařazena dle půdy a hodnoty do BPEJ 0.59.00-75%, 0.21.10-25% a do stupně přednosti v ochraně ZPF III, IV. Lokalita je navržena na zalesnění z důvodu těžké dostupnosti po realizaci obchvatu města Bzence. Lokalitou budou narušeny melioraci.

Lokalita L 12 - lokalita navržena pro zalesnění mimo současně zastav. území obce. Druh dotč. pozemků - orná půda. Navržená lokalita zabírá 0,650 ha a je zařazena dle půdy a hodnoty do BPEJ 0.55.00 a do stupně přednosti v ochraně ZPF IV. Lokalita je navržena na zalesnění z důvodu těžké dostupnosti po realizaci obchvatu města Bzence.

Lokalita L 13 - lokalita navržena pro zalesnění mimo současně zastav. území obce. Druh dotč. pozemků - orná půda. Navržená lokalita zabírá 4,135 ha a je zařazena dle půdy a hodnoty do BPEJ 0.58.00 a do stupně přednosti v ochraně ZPF II. Lokalita již dnes není zemědělsky využívaná a na doporučení OÚ Hodonín, ref. ŽP je navržena na zalesnění.

Poldr - lokalita navržena pro vybudování suchého zatravněného poldru mimo součas. zastav. území obce. Druh dotč. pozemků - orná půda. Navržená lokalita zabírá 1,440 ha a je zařazena dle půdy a hodnoty do BPEJ 0.62.00 a do stupně přednosti v ochraně ZPF II. Navrženou lokalitou dojde k narušení meliorací.

Číslo zakázky: 03-5701-202	Akce: Návrh ÚPN města BZENEC – čistopis - vyhodnocení záboru ZPF	 S-projekt plus, a.s. projektová a inženýrská činnost tř. Tomáše Bati 508, 762 73 Zlín tel. 087/522111, fax: 087/7212055 e-mail: ateller.c@s-projekt.cz	List.č. 8
-------------------------------	--	--	--------------

Celkový zábor ZPF v navržených lokalitách : 219,278 ha

- v současně zastavěném území :	0,567 ha
- mimo současně zastavěné území :	218,711 ha
- orná půda :	194,595 ha
- zahrady a vinice :	4,103 ha
- louky a pastviny :	20,580 ha

Rezervní plochy pro výstavbu

Lokalita B 6 - lokalita vypuštěna v rámci projednání a dohodnutí návrhu ÚPN města s dotčenými orgány státní správy.

Lokalita B 9 - lokalita vymezená pro smíšenou zástavbu mimo součas. zastavěné území obce. Druh dotč. pozemků - orná půda. Navržená lokalita zabírá 14,880 ha a je zařazena dle půdy a její hodnoty zařazena do BPEJ 0.21.10 a do stupně přednosti v ochraně ZPF IV. Ve větší části lokality dojde výstavbou k narušení meliorací.

Lokalita B 11 - lokalita vymezená pro výstavbu RD mimo součas. zastavěné území obce. Druh dotč. pozemků - orná půda, zahrady. Lokalita zabírá 2,500 ha a je zařazena dle půdy a její hodnoty do BPEJ 0.05.01-55%, 0.55.00-35%, 0.58.00-10% a do stupně přednosti v ochraně ZPF III, IV, II. V lokalitě nebyly provedeny žádné investice do půdy.

Lokalita B 13 - lokalita vymezená pro výstavbu RD mimo součas. zastavěné území obce. Druh dotč. pozemků - orná půda, zahrady. Lokalita zabírá 7,585 ha a je zařazena dle půdy a její hodnoty do BPEJ 0.62.00 a do stupně přednosti v ochraně ZPF II. V lokalitě byly provedeny investice do půdy (odvodnění). Lokalita navazuje na současně zastavěné území a je ohraničena návrhem malého obchvatu na Těmice a Syrovinkou.


Lokalita RF 1 - lokalita vymezená pro malé zeměděl. rodinné farmy mimo součas. zastav. území obce. Druh dotč. pozemků - orná půda. Lokalita zabírá 3,240 ha a je zařazena dle půdy a její hodnoty do BPEJ 0.21.10-75% a 0.08.50-25% a do stupně přednosti v ochraně ZPF IV. V lokalitě nebyly provedeny žádné investice do půdy.

Lokalita P 1 - lokalita vypuštěna v rámci projednání a dohodnutí návrhu ÚPN města s dotčenými orgány státní správy.

Lokalita P 7 - lokalita vypuštěna v rámci projednání a dohodnutí návrhu ÚPN města s dotčenými orgány státní správy.

Lokalita P 8 - lokalita vymezená pro výrobu a podnikatelské aktivity mimo součas. zastav. území obce. Druh dotč. pozemků - orná půda. Lokalita zabírá 15,480 ha a je zařazena dle půdy a její hodnoty do BPEJ 0.55.00 a do stupně přednosti v ochraně ZPF IV. Výstavbou dojde k narušení stávajících meliorací.

Lokalita P 9 - lokalita vymezená pro výrobu a podnikatelské aktivity mimo součas. zastav. území obce. Druh dotč. pozemků - zahrady. Lokalita zabírá 2,640 ha a je zařazena dle půdy a její hodnoty do BPEJ 0.58.00 a do stupně přednosti v ochraně ZPF II. V lokalitě nebyly provedeny žádné meliorace. Lokalita navazuje na současně zastavěné území a je ohraničena železniční tratí, Syrovinkou a Vracovským potokem.

Číslo zakázky: 03-5701-202	Akce: Návrh ÚPN města BZENEC – čistopis - vyhodnocení záboru ZPF	 S-projekt plus, a.s. projektová a inženýrská činnost tř. Tomáše Bati 508, 762 73 Zlín tel. 067/522111, fax: 067/7212055 e-mail: atelier.c@s-projekt.cz	List.č. 9
-------------------------------	--	---	--------------

Lokalita D 3 - lokalita vymezená pro dopravní obsluhu a podnikatelské aktivity mimo součas. zastavěné území obce. Druh dotč. pozemků - orná půda. Navržená lokalita zabírá 7,800 ha a je zařazena dle půdy a její hodnoty zařazena do BPEJ 0.21.10 a do stupně přednosti v ochraně ZPF IV. V lokalitě nebyly provedeny žádné investice do půdy. Lokalita bude zastavěna až po vybudování navržené komunikace

Celkový zábor ZPF v rezervních plochách pro výstavbu :	54,125 ha
- v současně zastavěném území :	- ha
- mimo současně zastavěné území :	54,125 ha
- orná půda :	48,405 ha
- zahrady a vinice :	5,720 ha

Liniové stavby - zábor ZPF

Lokalita RK - koridor vymezený pro rychlostní komunikaci mimo součas. zastavěné území obce. Druh dotč. pozemků - orná půda, zahrady. Lokalita zabírá 11,325 ha a je zařazena dle půdy a její hodnoty do BPEJ 0.21.10-80%, 0.55.00-10%, 0.58.00-10% a do stupně přednosti v ochraně ZPF IV, IV, II. Lokalitou budou narušeny meliorace u Vracovského potoka.

Lokalita K 1 - koridor vymezený pro obchvat Bzence mimo součas. zastavěné území obce. Druh dotč. pozemku - orná půda. Lokalita zabírá 8,725 ha a je zařazena dle půdy a její hodnoty do BPEJ 0.04.01-15%, 0.55.00-30%, 0.58.00-15%, 0.59.00-30%, 0.21.10-10% a do stupně přednosti v ochraně ZPF IV, IV, II, III, IV. Lokalitou budou z větší části narušeny meliorace (odvodnění).

Lokalita K 2 - koridor pro komunikaci z Těmic, která úplně odkloní dopravu mimo centrum Bzence. Lokalita se nachází mimo součas. zastavěné území obce. Druh dotč. pozemků - orná půda, zahrady. Lokalita zabírá 1,905 ha a je zařazena dle půdy a její hodnoty do BPEJ 0.62.00-80%, 0.04.01-12% a 0.05.01-8% a do stupně přednosti v ochraně ZPF II, IV, III. Koridorem budou narušeny meliorace.

1.8. Vyhodnocení záboru ZPF ve smyslu vyhlášky č.13/1994 Sb.

1.8.1. Údaje o celkovém rozsahu požadovaných ploch, zařazení do BPEJ a stupně přednosti v ochraně

Tyto údaje jsou uvedeny v tabulkové části této přílohy / tab.č. 3/.


1.8.2. Údaje o uskutečněných investicích do půdy a jejich porušení

U nově navržených ploch dojde ke střetu s plošnými investicemi do půdy (meliorace, závlahy apod.) viz. textová část - popis jednotlivých navržených ploch.

1.8.3. Údaje o areálech zemědělské prvovýroby, zemědělských usedlostech a jejich předpokládaném porušení

Nově navrhovanými lokalitami nedojde k narušení žádného areálu zemědělské prvovýroby z těchto důvodů :

a) stávající areál farmy ZD Těmice se nachází mimo zastavěnou část a je navržen na dožití

Číslo zakázky: 03-5701-202	Akce: Návrh ÚPN města BZENEC – čistopis - vyhodnocení záboru ZPF		S-projekt plus, a.s. projektová a inženýrská činnost tř. Tomáše Bati 508, 762 73 Zlín tel. 067/522111, fax: 067/7212055 e-mail: atelier.c@s-projekt.cz	List.č. 10
-------------------------------	--	---	---	---------------

b) stávající krutí farma se nachází mimo zastavěnou část u vodní plochy Stolařka

1.8.4. Údaje o uspořádání ZPF v území a opatření k zajištění ekologické stability

Uspořádání ZPF :

Zemědělská půda celkem z toho :	1580,0386 ha	39,17 %
orná půda	1271,2381 ha	80,46 %
zahrady	45,3543 ha	2,87 %
vinice	109,3171 ha	6,92 %
ovocné sady	46,3681 ha	2,93 %
louky	96,9439 ha	6,14 %
pastviny	10,8171 ha	0,68 %

Z hlediska zájmů ekolog. stability nedojde návrhem nových lokalit k narušení navrhovaného ÚSES, který je řešen na plochách, které nejsou určeny k zástavbě a jen minimálně zasahuje do zastavěné části města.

1.8.5. Znázornění hranic katastrálního území

Hranice k.ú. je vyznačena v grafické části ÚPN a to ve výkrese širších vztahů a ve výkrese řešení celého k.ú.

1.8.6. Zdůvodnění, proč navrhované řešení je ve srovnání s jiným možným nejvhodnější

V návrhu ÚPN města je uveden celkový, optimalizovaný výčet možných lokalit pro jednotlivé druhy navrhované výstavby.

Plošně však tyto lokality několikanásobně převyšují plochy, které jsou v návrhovém období vzhledem k rozvoji města potřebné. Proto je návrh ÚPN města shrnutím všech optimálních variant navrhované dostavby města s ohledem na uvažovaný nárůst obyvatel a předpokládaný rozvoj dalších urbanistických funkcí v daném území.

Vzhledem k tomu, že ne všechny pozemky budou pro návrh. období majetkoprávně dosažitelné, jsou na základě požadavku města do ÚPN zapracovány všechny vhodné stavební pozemky do jedné komplexní varianty.


Navrhované plochy ÚSES jsou znázorněny v grafické části a jsou podrobně popsány v samostatné příloze ÚPN.

1.8.7. Znázornění hranice současně zastavěného území obce ke dni zpracování ÚPN

V grafické části ÚPN je výše uvedená hranice vyznačena.

1.9. Navrhovaná protierozní opatření

Průzkumné terénní a výpočetní práce prokázaly na zájmových plochách nutnost realizace řady protierozních opatření z nichž některá narazí na nesouhlas vlastníků těch pozemků, které jsou obhospodařovány jako vinice.

Číslo zakázky: 03-5701-202	Akce: Návrh ÚPN města BZENEC – čistopis - vyhodnocení záboru ZPF	 S-projekt plus, a.s. projektová a inženýrská činnost tř. Tomáše Bati 508, 762 73 Zlín tel. 067/522111, fax: 067/7212055 e-mail: atelier.c@s-projekt.cz	List.č. 11
-------------------------------	--	--	-------------------

Okrsek I

Doporučuje se ponechat převážně v bloku orné půdy s osevním postupem bez omezení. Plochy úhoru, které nejsou obhospodařovány (lokality L 1, L 2) jsou navrženy zalesnit.

Okrsek II

Na rolích ve spodní části t.j. cca 29 ha můžeme doporučit hospodaření bez omezení. V horní části okrsku vyloučit z osevního postupu okopaniny a kukuřici. V okrsku se nachází cca 9 ha vinic a zahrad, kde nebyly zjištěny vyšší účinky eroze.

Okrsek III

Tento okrsek je z hlediska vodní eroze nejproblematictější a to jednak proto, že území je zde velmi spadité a členité, ale veškeré vody a splaveniny přitékají do zastavěné části města Bzenec.

Protože se jedná o jižní expozice je většina pozemků obhospodařovaná jako vinice, část jako zahrady a sady a jen cca 36 ha jako orná půda. O intenzitě vodní eroze svědčí vznik strží, které zasahují až do zastavěné části a splachy půdy, které se objevují po každém větším dešti.

Z hlediska protierozní ochrany se doporučuje pozemky na okrsku III prakticky zatravnit. Vyjímkou je pouze orná půda v tratích Humence cca 5 ha a Pod krefty cca 8 ha, kde je možno dále hospodařit. Při jednáních s vlastníky pozemků, kteří odmítají zrušení vinic, bylo navrženo kompromisní řešení : u vinic, které jsou řádkovány po svahu (což je většina), se zatravní vždy ve spodní části min. 6 m. Zřídí se zasakovací zatravněné pásy a záchytné příkopy s vyústěním přes lapače splavenin do místní kanalizační sítě. Provede se asanace strží pomocí přehrázek, výsadby dřevin a zatravněním. Údolnice U-4, U-12, U-13, U-14 a U-16 se zatravní s výsadbou křovin.

Okrsek IV

Nachází se v severní části katastru. Povrchové vody odtékají do potoka Syrovinky. Pozemky jsou obhospodařovány jako orná půda t.j. cca 198 ha. Cca 6 ha jako vinice a zahrady. Svahy bloků v tratích Liščí hora, Výholec a Za horními horami se doporučuje přerušit zasakovacími travnatými pásy s křovinami. Šířku pásu provést min. 20 m.

Pozemky s maximál. spády zatravnit a zalesnit (lokality L 3). Na orné půdě vyloučit okopaniny a kukuřici. Uplatnit systém pásového obdělávání půdy.


V trati Liščí hora se doporučuje zřídit zatravněný poldr na ploše 14400 m², který by podstatně snížil vteřinové množství vod přitékajících z okrsku IV do zastavěné části města Bzenec. Kapacita zatravněného poldru je doporučena minimálně 18000 m³. Údolnice U-2, U-3, U-6, U-7, U-9 zatravnit. Údolnice U-6 a U-8 přerušit zatravněným pásem s křovinami.

Okrsek V

Pokrývá východní část zájmového území. Povrchové vody odtékají směrem jižním. Hlavní vodotečí je místní odpad v trati Súdňisko. Pozemky jsou obhospodařovány jako orná půda cca 158 ha, cca 28 ha činí vinice a sady. Cca 66 ha je zalesněno (Hrubý háj). Zalesnit se doporučují velmi spadité pozemky v trati Zadní hory a to ploše cca 9 ha (lokality L 4). Na orné půdě v tratích Horní písky, Súdňisko a Přední hora lze hospodařit bez omezení. Na ostatních pozemcích, které se užívají jako orná půda se doporučuje z osevních postupů vyloučit okopaniny a kukuřici, preferovat pásové obdělávání plodin. V trati Zadní hory by bylo vhodné pozemky se sklonem vyšším jako 10% zatravnit.

Závěr

Realizací výše uvedených protierozních opatření dojde ke zmenšení, nebo i k zamezení erozivních vlivů povrch. vod na pozemky v severní části k.ú. Bzenec. Zejména kladně se tato skutečnost projeví v zastavěné části města Bzenec.

Číslo zakázky: 03-5701-202	Akce: Návrh ÚPN města BZENEC – čistopis - vyhodnocení záboru ZPF	 S-projekt plus, a.s. projektová a inženýrská činnost tř. Tomáše Bati 508, 762 73 Zlín tel. 067/522111, fax: 067/7212055 e-mail: atelier.c@s-projekt.cz	List.č. 12
-------------------------------	--	---	---------------

1.10. Protipovodňová opatření

V rámci protipovodňových opatření je navrženo vybudování poldru o objemu 11,0 milionů m³, jehož plocha je navržena na zatravnění.

2. Změna funkčního využití

Lokalita O 1 - lokalita vymezená pro obč. výstavbu v součas. zastavěném území obce. Druh dotč. pozemků - ostatní plocha. Změna funkč. využití je navržena na ploše 0,100 ha. V lokalitě nebyly provedeny žádné investice do půdy.

Lokalita D 2 - lokalita vymezená pro dopravu (výstavba autobus. nádraží) v součas. zastav. území obce. Druh dotč. pozemku - ostatní plochy. Změna funkč. využití je navržena na ploše 0,281 ha. V lokalitě nebyly provedeny žádné investice do půdy.

Lokalita VZ 1 - lokalita vymezená pro veřejnou zeleň v součas. zastavěném území obce. Druh dotč. pozemků - ostatní plocha. Změna funkč. využití je navržena na ploše 0,155 ha. V lokalitě nebyly provedeny žádné investice do půdy.

Lokalita VZ 3 - lokalita vymezená pro veřejnou zeleň v součas. zastavěném území obce. Druh dotč. pozemku - zastav. plocha. Změna funkč. využití je navržena na ploše 0,090 ha. V lokalitě nebyly provedeny žádné investice do půdy.

Lokalita VZ 4 - lokalita vymezená pro veřejnou zeleň v součas. zastavěném území obce. Druh dotč. pozemku - zastav. plocha. Změna funkč. využití je navržena na ploše 0,648 ha. V lokalitě nebyly provedeny žádné investice do půdy.

Lokalita K 1 - koridor pro obchvat Bzence, který leží mimo součas. zastavěné území obce. Druh dotč. pozemků - ostatní plocha. Změna funkč. využití je navržena na ploše 0,875 ha. V lokalitě nebyly provedeny žádné investice do půdy.

Lokalita K 2 - koridor pro komunikaci z Těmic mimo i v součas. zastavěném území obce. Druh dotč. pozemků - ostatní plocha. Změna funkč. využití je navržena na ploše 0,055 ha. V lokalitě nebyly provedeny žádné investice do půdy.

Lokalita K 3 - koridor pro komunikaci mimo i v součas. zastavěném území obce. Druh dotč. pozemků - ostatní plocha. Změna funkč. využití je navržena na ploše 0,665 ha. V lokalitě nebyly provedeny žádné investice do půdy.


Lokalita K 4 - lokalita vymezená pro napřímení silnice I/54 v součas. zastavěném území obce. Druh dotč. pozemků - ostatní plocha. Změna funkč. využití je navržena na ploše 0,170 ha. V lokalitě nebyly provedeny žádné investice do půdy.

Lokalita K 5 - lokalita vymezená pro napřímení komunikace v součas. zastavěném území obce. Druh dotč. pozemků - ostatní plochy. Navržená lokalita zabírá 0,120 ha. V lokalitě nebyly provedeny žádné investice do půdy.

Lokalita RK - koridor pro rychlostní komunikaci mimo součas. zastavěné území obce. Druh dotč. pozemků - ostatní plochy. Změna funkč. využití je navržena na ploše 2,397 ha. V lokalitě nebyly provedeny žádné investice do půdy.

Lokalita L 3 - lokalita vymezená pro zalesnění mimo součas. zastavěném území obce. Druh dotč. pozemků - ostatní plochy. Navržená lokalita zabírá 0,298 ha. V lokalitě nebyly provedeny žádné investice do půdy.

Letiště - lokalita vymezená pro výstavbu malého letiště mimo současně zastavěné území obce. Lokalita zabírá plochu o rozloze 40,750 ha. Jedná se změnu funkčního využití se stávající vojenské střelnice na plochu letiště. V lokalitě nebyly provedeny žádné meliorace.

Číslo zakázky: 03-5701-202	Akce: Návrh ÚPN města BZENEC – čistopis - vyhodnocení záboru ZPF	 S-projekt plus, a.s. projektová a inženýrská činnost tř. Tomáše Bati 508, 762 73 Zlín tel. 067/522111, fax: 067/7212055 e-mail: atelier.c@s-projekt.cz	List.č. 13
-------------------------------	--	---	-------------------

Změna funkčního využití na ploše : **46,772 ha**

3. Změna kultur

V rámci protierozních opatření dojde ke změně kultur v těchto místních tratích:


- **Liščí hora** - dotč. pozemky je orná půda v délce 525 m. Dotčené pozemky budou změněny na zasakovací travní pásy s křovinami.
- **Za horními horami** - dotč. pozemky je orná půda v délce 510 m. Dotčené pozemky budou změněny na zasakovací travní pásy s křovinami.
- **Výholec** - dotč. pozemky je orná půda v délce 460 m. Dotčené pozemky budou změněny na zasakovací travní pásy s křovinami.
- **Háj** - dotč. pozemky je orná půda v délce 130 m. Dotčené pozemky budou změněny na TTP.
- **Zadní hory** - dotč. pozemky je orná půda v délce 240 m. Dotč. pozemky budou změněny na TTP.
- **Starý hrad** - dotč. pozemky je orná půda, zahrady, ostat. plochy na ploše 1,620 ha. Dotčené pozemky budou změněny na TTP.
- **Oběšené** - dotčenými pozemky kolem navržené vodní plochy je orná půda na ploše 4,890 ha. Dotčené pozemky budou změněny na TTP.
- **Humence** - dotčenými pozemky je orná půda na ploše 15,075 ha. Dotčené pozemky budou změněny na vinice.
- **Hašneky** - dotčenými pozemky je orná půda na ploše 9,573 ha. Dotčené pozemky budou změněny na vinice.

4. Bilance předpoklád. řešení opatření k zajištění ekolog. stability krajiny - tvorba ÚSES - dopad na zemědělský půdní fond

U navržených lokalit (biocentra, biokoridory) jde o trvalé vynětí ze ZPF. Dotč. pozemky budou změněny na krajinnou zeleň.

BIOCENTRA (BC)

- LBC 9 /U dráhy/** - dotč. pozemky - orná půda se nachází mimo součas. zastavěné území obce. U dotč. pozemků bude navrženo vynětí zemědělské půdy na ploše 4,000 ha a budou změněny na krajinnou zeleň.
- LBC 11 /Liščí/** - dotč. pozemky - orná půda se nachází mimo součas. zastavěné území obce. Z celkové plochy navrženého biocentra, které činí 4,500 ha je navržena k vynětí ze ZPF plocha o rozloze 2,000 ha, která bude změněna na krajinnou zeleň.
- RBC 12 /Olšiny/** - dotč. pozemky - orná půda se nachází mimo součas. zastavěné území obce. Z celkové plochy navrženého biocentra, které činí 90,000 ha je navržena k vynětí ze ZPF plocha o rozloze 3,000 ha, která bude změněna na krajinnou zeleň. Realizací biocentra budou narušeny meliorace.
- LBC 25 /U stanice/** - dotč. pozemky - orná půda se nachází mimo součas. zastavěné území obce. U dotč. pozemků bude navrženo vynětí zemědělské půdy na ploše 2,000 ha a budou změněny na krajinnou zeleň.
- LBC 26 /Pod báchory/** - dotč. pozemky - orná půda se nachází mimo součas. zastavěné území obce. Z celkové plochy navrženého biocentra, které činí 10,000 ha je navržena k vynětí ze ZPF plocha o rozloze 2,000 ha, která bude změněna na krajinnou zeleň. Realizací biocentra budou narušeny meliorace. Navržené biocentrum přechází na k.ú. Těmice a Vracov.

Číslo zakázky: 03-5701-202	Akce: Návrh ÚPN města BZENEC – čistopis - vyhodnocení záboru ZPF	 S-projekt plus, a.s. projektová a inženýrská činnost tř. Tomáše Bati 508, 762 73 Zlín tel. 067/522111, fax: 067/7212055 e-mail: ateller.c@s-projekt.cz	List. č. 14
-------------------------------	--	---	----------------

LBC 27 /Horní hory/ - dotč. pozemky - orná půda se nachází mimo současně zastavěné území obce. U dotč. pozemků bude navrženo vynětí zemědělské půdy na ploše 3,000 ha a budou změněny na krajinnou zeleň.

LBC 30 /Přední hora/ - dotč. pozemky - sady se nachází mimo současně zastavěné území obce. U dotč. pozemků bude navrženo vynětí zemědělské půdy na ploše 8,000 ha a budou změněny na lesní porost.

LBC 31 /Bohůvky/ - dotč. pozemky - orná půda se nachází mimo současně zastavěné území obce. Z celkové plochy navrženého biocentra, které činí 6,000 ha je navržena k vynětí ze ZPF plocha o rozloze 0,440 ha, která bude změněna na krajinnou zeleň. Navržené biocentrum přechází na k.ú. Domanín.

LBC 32 /Horní písky/ - dotč. pozemky - orná půda se nachází mimo současně zastavěné území obce. U dotč. pozemků bude navrženo vynětí zemědělské půdy na ploše 1,000 ha a budou změněny na krajinnou zeleň.

BIOKORIDORY (BK)

RBK 7 - dotč. pozemky - orná půda se nachází mimo současně zastavěné území obce. U dotč. pozemků bude navrženo vynětí ze ZPF v délce 800 m a budou změněny na krajinnou zeleň.

RBK 8 - dotč. pozemky - orná půda a sad se nachází mimo současně zastavěné území obce. U dotč. pozemků bude navrženo vynětí ze ZPF v délce 800 m a budou změněny na krajinnou zeleň. Realizací biokoridoru budou narušeny meliorace.

RBK 10 - dotč. pozemky - orná půda se nachází mimo současně zastavěné území obce. U dotč. pozemků bude navrženo vynětí ze ZPF v délce 650 m a budou změněny na krajinnou zeleň. Realizací biokoridoru budou narušeny meliorace.

LBK 17 - dotč. pozemky - orná půda se nachází mimo současně zastavěné území obce. U dotč. pozemků bude navrženo vynětí ze ZPF v délce 1300 m a budou změněny na krajinnou zeleň.

LBK 18 - dotč. pozemky - orná půda se nachází mimo současně zastavěné území obce. U dotč. pozemků bude navrženo vynětí ze ZPF v délce 1200 m a budou změněny na krajinnou zeleň.

LBK 19 - dotč. pozemky - orná půda se nachází mimo současně zastavěné území obce. U dotč. pozemků bude navrženo vynětí ze ZPF v délce 1500 m a budou změněny krajinnou zeleň.


LBK 28 - dotč. pozemky - orná půda se nachází mimo současně zastavěné území obce. U dotč. pozemků bude navrženo vynětí ze ZPF v délce 1200 m a budou změněny na krajinnou zeleň. Navržený biokoridor přechází na k.ú. Vracov.

LBK 32 - dotč. pozemky - orná půda se nachází mimo současně zastavěné území obce. U dotč. pozemků bude navrženo vynětí ze ZPF v délce 2000 m a budou změněny na krajinnou zeleň. Realizací biokoridoru budou narušeny meliorace.

LBK 33 - dotč. pozemky - orná půda se nachází mimo současně zastavěné území obce. U dotč. pozemků bude navrženo vynětí ze ZPF v délce 1100 m a budou změněny na krajinnou zeleň.

LBK 34 - dotč. pozemky - orná půda se nachází mimo současně zastavěné území obce. U dotč. pozemků bude navrženo vynětí ze ZPF v délce 1900 m a budou změněny na krajinnou zeleň. Navržený biokoridor přechází na k.ú. Domanín.

LBK 35 - dotč. pozemky - orná půda se nachází mimo současně zastavěné území obce. U dotč. pozemků bude navrženo vynětí ze ZPF v délce 600 m a budou změněny na krajinnou zeleň. Navržený biokoridor přechází na k.ú. Moravský Písek.

Číslo zakázky: 03-5701-202	Akce: Návrh ÚPN města BZENEC – čistopis - vyhodnocení záboru ZPF	 S-projekt plus, a.s. projektová a inženýrská činnost tř. Tomáše Bati 508, 762 73 Zlín tel. 067/522111, fax: 067/7212055 e-mail: atelier.c@s-projekt.cz	List.č. 15
-------------------------------	--	---	---------------

LBK 37 - dotč. pozemky - orná půda se nachází mimo současně zastavěné území obce. U dotč. pozemků bude navrženo vynětí ze ZPF v délce 300 m a budou změněny na lesní porost.

LBK 38 - dotč. pozemky - orná půda se nachází mimo současně zastavěné území obce. U dotč. pozemků bude navrženo vynětí ze ZPF v délce 700 m a budou změněny na krajinnou zeleň.

LBK 39 - dotč. pozemky - orná půda se nachází mimo současně zastavěné území obce. U dotč. pozemků bude navrženo vynětí ze ZPF v délce 1700 m a budou změněny na krajinnou zeleň. Navržený biokoridor přechází na k.ú. Domanín.

LBK 40 - dotč. pozemky - orná půda se nachází mimo současně zastavěné území obce. U dotč. pozemků bude navrženo vynětí ze ZPF v délce 1400 m a budou změněny na krajinnou zeleň. Navržený biokoridor přechází na k.ú. Těmice a Vracov.

5. Zábor lesních pozemků

V katastrálním území města Bzenec se nachází **1845,116** ha lesů, což tvoří **46%** na celkové rozloze k.ú.

K záboru lesních pozemků dochází v řešení obchvatu města Bzenec a návrhu rychlostní komunikace.

Lokalita RK - zábor lesních pozemků na ploše 30,883 ha

Lokalita K 1 - zábor lesních pozemků na ploše 0,775 ha

- Jako kompenzace za úbytek plochy PP Vojenské cvičiště je po dohodě s referátem ŽP OkÚ Hodonín je navrženo odlesnění pruhu lesa (cca 50 m šířka) v nejkratší spojnici mezi PP Vojenské cvičiště a bezlesím podél železnice Břeclav-Přerov.

Zábor lesních pozemků celkem : 31,658 ha

V rámci protierozních opatření je navrženo zalesnění v lokalitách **L 1, L 2, L 3, L 4** na ploše o rozloze cca **16,000** ha.

V rámci protipovodňové ochrany je navrženo zalesnění v lokalitě **L 5, L 6, L 7, L 8** na ploše o rozloze cca **64,000** ha.

Dále jsou navrženy na zalesnění lokality **L 9, L 10, L 11, L 12, L 13** na ploše o rozloze cca **17,000** ha.

6. Chráněná ložisková území

Dle sdělení Ministersva ŽP ČR ze dne 4.3. 1996 se v k. ú. města Bzenec nachází **CHLÚ**:

- ⇒ **Bzenec - ev.č.lož. 012 300** - štěrkopísky - pro exploataci zde byl stanoven DP Bzenec, který se stal ze zákona CHLÚ.
- ⇒ **Bzenec - Vracov - ev.č.lož. 091 000** - písky slévárenské, sklářské a štěrkopísky - pro exploataci zde byl stanoven DP Strážnice - Přívoz, který se stal ze zákona CHLÚ.
- ⇒ **Rohatec - ev.č.lož. 138 600** - lignit - se stanoveným chráněným územím Vracov - výhradní ložisko není těženo.




TABULKOVÁ ČÁST

TABULKA Č. 1

SOUHRNNÝ PŘEHLED O STRUKTUŘE PŮDNÍHO FONDU NA UVAŽOVANÝCH
LOKALITÁCH NAVRŽENÝCH URBANISTICKÝM ŘEŠENÍM

Čís. lok.	Funkc. využití lok.	Obec K.ú.	Zábor ZPF v ha			Druh dotčeného pozemku
			Celkem	v SZÚO	mimo	
B 1	bydlení	BZENEC	4,500	-	4,500	orná půda
B 1a	- " -	BZENEC	6,000	-	6,000	orná půda
B 2	- " -	BZENEC	2,520	-	2,520	orná půda
B 3	- " -	BZENEC	2,000	-	2,000	orná půda
B 4	- " -	BZENEC	8,200	-	8,200	orná půda
B 5	- " -	BZENEC	4,331	-	4,331	orná půda
B 7	- " -	BZENEC	1,620	-	1,620	orná půda
B 8	- " -	BZENEC	5,432	-	5,432	orná půda
B 10	- " -	BZENEC	10,000	-	10,000	orná p., zahrady, louky
B 12	- " -	BZENEC	7,065	-	7,065	orná p., zahrady
B 14	- " -	BZENEC	1,200	-	1,200	zahrady
RF 2	rod. farma	BZENEC	2,480	-	2,480	orná půda
O 2	obč. vybav.	BZENEC	0,236	0,236	-	zahrady
O 3	OV, bydlení	BZENEC	3,835	-	3,835	orná půda
S 1	sport	BZENEC	2,072	-	2,072	orná p., zahrady
D 1	doprava	BZENEC	0,680	-	0,680	orná půda
D 2	doprava	BZENEC	0,187	0,187	-	zahrady
P 2	podnikat. aktivity	BZENEC	7,820	-	7,820	orná půda
P 3	- " -	BZENEC	1,185	-	1,185	orná půda
P 4	- " -	BZENEC	2,690	-	2,690	orná půda
P 5	- " -	BZENEC	6,265	-	6,265	orná půda
P 6	- " -	BZENEC	1,500	-	1,500	orná půda
T 1	techn. vybav.	BZENEC	0,600	-	0,600	orná půda
VZ 2	veřej. zeleň	BZENEC	0,104	0,104	-	louky, pastviny
VZ 3	veřej. zeleň	BZENEC	0,335	-	0,335	orná půda
VZ 4	veřej. zeleň	BZENEC	0,040	0,040	-	louky, pastviny
VZ 5	veřej. zeleň	BZENEC	1,650	-	1,650	orná půda
K 1	komunikace	BZENEC	8,725	-	8,725	zahrady
K 2	komunikace	BZENEC	1,905	-	1,905	orná půda
RK	rychl. komunik.	BZENEC	11,325	-	11,325	orná p., zahrady


Číslo zakázky: 03-5701-202	Akce: Návrh ÚPN města BZENEC – čistopis - vyhodnocení záboru ZPF	 S-projekt plus, a.s. projektová a inženýrská činnost tř. Tomáše Bati 508, 762 73 Zlín tel. 067/522111, fax: 067/7212055 e-mail: ateller.c@s-projekt.cz	List.č. 17
-------------------------------	--	---	---------------

V 1	vod. plocha	BZENEC	5,000	-	5,000	orná půda
V 2	vod. plocha	BZENEC	5,000	-	5,000	orná p., louky
V 3	vod. plocha	BZENEC	4,522	-	4,522	louky a pastv.
L 1	zalesnění	BZENEC	0,262	-	0,262	orná půda
L 2	zalesnění	BZENEC	2,860	-	2,860	orná půda
L 3	zalesnění	BZENEC	3,290	-	3,290	orná půda
L 4	zalesnění	BZENEC	9,485	-	9,485	orná půda
L 5	zalesnění	BZENEC	27,014	-	27,014	orná p., zahrady, louky
L 6	zalesnění	BZENEC	12,320	-	12,320	orná půda
L 7	zalesnění	BZENEC	14,000	-	14,000	orná půda, louky
L 8	zalesnění	BZENEC	10,600	-	10,600	orná půda
L 9	zalesnění	BZENEC	7,898	-	7,898	orná půda
L 10	zalesnění	BZENEC	2,678	-	2,678	orná půda
L 11	zalesnění	BZENEC	1,622	-	1,622	orná půda
L 12	zalesnění	BZENEC	0,650	-	0,650	orná půda
L 13	zalesnění	BZENEC	4,135	-	4,135	orná půda
Poldr		BZENEC	1,440	-	1,440	orná půda
CELKEM			219,278	0,567	218,711	

U návrhových ploch označených B4, B5, B8, B10 a B12 bude před zahájením zástavby v dotčené lokalitě zpracováno podrobné urbanistické řešení dané lokality a toto bude samostatně projednáno s orgány ochrany ZPF a opatřeno souhlasem dle § 5 odst. 2 zákona č. 334/1992 Sb. v platném znění.

REZERVNÍ PLOCHY

Čís. lok.	Funkč. využití lok.	Obec K.ú.	Zábor ZPF v ha			Druh dotčeného pozemku
			Celkem	v SZÚO	mimo	
B 6	bydlení	BZENEC	lokalita vypuštěna v rámci projednání návrhu ÚPM			
B 9	- " -	BZENEC	14,880	-	14,880	orná půda
B 11	- " -	BZENEC	2,500	-	2,500	orná p., zahrady
B 13	- " -	BZENEC	7,585	-	7,585	orná p., zahrady
RF 1	- " -	BZENEC	3,240	-	3,240	orná půda
P 1	podnikatel.	BZENEC	lokalita vypuštěna v rámci projednání návrhu ÚPM			
P 7	aktivity	BZENEC	lokalita vypuštěna v rámci projednání návrhu ÚPM			
P 8	- " -	BZENEC	15,480	-	15,480	orná půda
P 9	- " -	BZENEC	2,640	-	2,640	zahrady
D 3	- " -	BZENEC	7,800	-	7,800	orná půda
CELKEM			54,125	-	54,125	

Číslo zakázky: 03-5701-202	Akce: Návrh ÚPN města BZENEC – čistopis - vyhodnocení záboru ZPF		S-projekt plus, a.s. projektová a inženýrská činnost tř. Tomáše Bati 508, 762 73 Zlín tel. 067/522111, fax: 067/7212055 e-mail: atelier.c@s-projekt.cz	List. č. 18
-------------------------------	--	--	---	----------------

TABULKA Č. 2

ODNĚTÍ ZEMĚDĚLSKÉ PŮDY MIMO SOUČASNĚ ZASTAVĚNÉ ÚZEMÍ OBCE

ČÍS.	ODNĚTÍ	ORNÁ PŮDA	LOUKY	ZAHRADY	BPEJ	TŘÍDA
LOK.	ZPF V HA		PASTVINY			OCHRANY
B 1	4,500	4,500	-	-	0.04.01	IV
B 1a	6,000	6,000	-	-	0.04.01	IV
B 2	2,520	2,520	-	-	0.21.10	IV
B 3	2,000	2,000	-	-	0.21.10	IV
B 4	8,200	6,150	-	-	0.21.10	IV
		1,804	-	-	0.08.10	III
		0,246	-	-	0.08.40	IV
B 5	4,331	3,465	-	-	0.08.50	IV
		0,866	-	-	0.05.01	III
B 7	1,620	1,620	-	-	0.62.00	II
B 8	5,432	5,432	-	-	0.62.00	II
B 10	10,000	8,932	0,534	0,534	0.21.10	IV
B 12	7,065	6,358	-	0,707	0.58.00	II
B 14	1,200	-	-	1,200	0.58.00	II
RF 2	2,480	0,992	-	-	0.59.00	III
		1,488	-	-	0.21.10	IV
O 3	3,835	2,976	-	-	0.05.01	III
		0,859	-	-	0.62.00	II
S 1	2,072	1,760	-	0,104	0.62.00	II
		0,208	-	-	0.05.01	III
D 1	0,680	0,680	-	-	0.62.00	II
P 2	7,820	6,170	-	-	0.62.00	II
		1,650	-	-	0.04.01	IV
P 3	1,185	1,185	-	-	0.58.00	II
P 4	2,690	2,690	-	-	0.21.10	IV
P 5	6,265	3,133	-	-	0.21.10	IV
		3,132	-	-	0.55.00	IV
P 6	1,500	1,125	-	-	0.21.10	IV
		0,375	-	-	0.55.00	IV
T 1	0,600	0,600	-	-	0.55.00	IV
VZ 3	0,335	0,335	-	-	0.62.00	II
VZ 5	1,650	1,650	-	-	0.21.10	II

Číslo zakázky:
03-5701-202

Akce:
**Návrh ÚPN města BZENEC –
čistopis - vyhodnocení záboru ZPF**




S-projekt plus, a.s.

projektová a inženýrská činnost
tř. Tomáše Bati 508, 762 73 Zlín
tel. 067/522111, fax: 067/7212055
e-mail: atelier.c@s-projekt.cz

List. č.

19


K 1	8,725	0,871	-	-	0,21.10	IV
		2,618	-	-	0,59.00	III
		1,309	-	-	0,58.00	II
		2,618	-	-	0,55.00	IV
		1,309	-	-	0,04.01	IV
K 2	1,905	0,900	-	0,405	0,62.00	II
		0,375	-	-	0,04.01	IV
		0,225	-	-	0,05.01	III
RK	11,325	8,810	-	0,250	0,21.10	IV
		1,133	-	-	0,55.00	IV
		1,132	-	-	0,58.00	II
L 1	0,262	0,262	-	-	0,04.01	IV
L 2	2,860	2,717	-	-	0,62.00	II
		0,143	-	-	0,04.01	IV
L 3	3,290	3,290	-	-		
L 4	9,485	9,485	-	-		
L 5	27,014	25,304	1,270	0,440		
L 6	12,320	12,320	-	-		
L 7	14,000	2,100	11,900	-		
L 8	10,600	10,600	-	-		
L 9	7,898	7,898	-	-	0,55.00	IV
L 10	2,678	2,678	-	-	0,55.00	IV
L 11	1,622	1,216	-	-	0,59.00	III
		0,406	-	-	0,21.10	IV
L 12	0,650	0,650	-	-	0,55.00	IV
L 13	4,135	4,135	-	-	0,58.00	II
V 1	5,000	5,000	-	-		
V 2	5,000	2,750	2,250	-		
V 3	4,522	-	4,522	-		
Poldr	1,440	1,440	-	-		
CELK.	218,711	194,695	20,476	3,640		

Číslo zakázky: 03-5701-202	Akce: Návrh ÚPN města BZENEC – čistopis - vyhodnocení záboru ZPF	 S-projekt plus, a.s. projektová a inženýrská činnost tř. Tomáše Bati 508, 762 73 Zlín tel. 067/522111, fax: 067/7212055 e-mail: atelier.c@s-projekt.cz	List.č. 20
-------------------------------	--	---	---------------


TABULKA Č. 3

ÚDAJE O ZABÍRANÉ PŮDĚ

ČÍS.	STÁV.	VÝMĚRA	KOD	TŘ.	FAKTORY ŽP	DŮVOD SNIŽ.
LOK.	KULTURA		BPEJ	OCHR.	OVLIVNĚNY	ZÁKL. SAZBY
					ODNĚTÍM	ODVODU
B 1	orná půda	4,500	0.04.01	IV		
B 1a	orná půda	6,000	0.04.01	IV		
B 2	orná půda	2,520	0.21.10	IV		
B 3	orná půda	2,000	0.21.10	IV		
B 4	orná půda	6,150	0.21.10	IV		
		1,804	0.08.10	III		
		0,246	0.08.40	IV		
B 5	orná půda	3,465	0.08.50	IV		
	orná půda	0,866	0.05.01	III		
B 7	orná půda	1,620	0.62.00	II		
B 8	orná půda	5,432	0.62.00	II		
B 10	orná půda	8,932	0.21.10	IV		
	zahrady	0,534	0.21.10	IV		
	louky	0,534	0.21.10	IV		
B 12	orná půda	6,358	0.58.00	II		
	zahrady	0,707	0.58.00	II		
B 14	zahrady	1,200	0.58.00	II		
RF 2	orná půda	0,992	0.59.00	III		
	orná půda	1,488	0.21.10	IV		
O 2	zahrady	0,153	0.21.10	IV		SZÚO
	zahrady	0,083	0.08.40	IV		SZÚO
O 3	orná půda	2,976	0.05.01	III		
	orná půda	0,859	0.62.00	II		
S 1	orná půda	1,760	0.62.00	II		
	orná půda	0,208	0.05.01	III		
	zahrady	0,104	0.62.00	II		
D 1	orná půda	0,680	0.62.00	II		
D 2	zahrady	0,187	0.21.10	IV		SZÚO
P 2	orná půda	6,170	0.62.00	II		
	orná půda	1,650	0.04.01	IV		

Číslo zakázky: 03-5701-202	Akce: Návrh ÚPN města BZENEC – čistopis - vyhodnocení záboru ZPF	 S-projekt plus, a.s. projektová a inženýrská činnost tř. Tomáše Bati 508, 762 73 Zlín tel. 067/522111, fax: 067/7212055 e-mail: atelier.c@s-projekt.cz	List.č. 21
-------------------------------	--	--	---------------

P 3	orná půda	1,185	0.58.00	II	
P 4	orná půda	2,690	0.21.10	IV	
P 5	orná půda	3,133	0.21.10	IV	
	orná půda	3,132	0.55.00	IV	
P 6	orná půda	1,125	0.21.10	IV	
	orná půda	0,375	0.55.00	IV	
T 1	orná půda	0,600	0.55.00	IV	
VZ 2	louky, pastviny	0,104	0.04.01	IV	SZÚO
VZ 3	orná půda	0,335	0.62.00	II	
VZ 4	zahrady	0,040	0.21.10	IV	SZÚO
VZ 5	orná půda	1,650	0.21.10	IV	
K 1	orná půda	0,871	0.21.10	IV	
	- " -	2,618	0.59.00	III	
	- " -	1,309	0.58.00	II	
	- " -	2,618	0.55.00	IV	
	- " -	1,309	0.04.01	IV	
K 2	orná půda	0,900	0.62.00	II	
	orná půda	0,375	0.04.01	IV	
	orná půda	0,225	0.05.01	III	
	zahrady	0,405	0.62.00	II	
RK	orná půda	8,810	0.21.10	IV	
	orná půda	1,133	0.55.00	IV	
	orná půda	1,132	0.58.00	II	
	zahrady	0,250	0.21.10	IV	
L 1	orná půda	0,262	0.04.01	IV	
L 2	orná půda	0,143	0.04.01	IV	
	- " -	2,717	0.62.00	II	
L 3	orná půda	3,290			
L 4	orná půda	9,485			
L 5	orná půda	25,304			
	zahrady	0,440			
	louky	1,270			
L 6	orná půda	12,320			
L 7	orná půda	2,100			
	louky, pastv.	11,900			
L 8	orná půda	10,600			

Číslo zakázky: 03-5701-202	Akce: Návrh ÚPN města BZENEC – čistopis - vyhodnocení záboru ZPF		S-projekt plus, a.s. projektová a inženýrská činnost úř. Tomáše Bati 508, 762 73 Zlín tel. 067/522111, fax: 067/7212055 e-mail: atelier.c@s-projekt.cz	List.č. 22
-------------------------------	--	---	---	-------------------


L 9	orná půda	7,898
L 10	orná půda	2,678
L 11	orná půda	1,622
L 12	orná půda	0,650
L 13	orná půda	4,135
V 1	orná půda	5,000
V 2	orná půda	2,750
	louky, pastv.	2,250
V 3	louky, pastv.	4,522
Poldr	orná půda	1,440
CELKEM		219,278

TABULKA Č. 4

ZMĚNY FUNKČNÍHO VYUŽITÍ PLOCH, ZMĚNA KULTUR

ČÍS. LOK.	VÝMĚRA V HA	ZMĚNA KULTUR		ZMĚNA FUNKČ. VYUŽITÍ	
		Z	NA	OSTAT. PLOCHY	ZÁBOR LESA
B 8	0,168	-	-	0,168	-
O 1	0,100	-	-	0,100	-
D 2	0,281	-	-	0,281	-
VZ 1	0,155	-	-	0,155	-
VZ 3	0,090	-	-	0,090	-
VZ 4	0,648	-	-	0,648	-
K 1	0,875	-	-	0,875	-
K 2	0,055	-	-	0,055	-
K 3	0,665	-	-	0,665	-
K 4	0,170	-	-	0,170	-
K 5	0,120	-	-	0,120	-
RK	2,397	-	-	2,397	-
L 5	0,298	-	-	0,298	-
Letiště	40,750	-	-	40,750	-
CELK	46,772	-	-	46,772	-

ČÍS. LOK.	VÝMĚRA V HA	ZMĚNA KULTUR		ZMĚNA FUNKČ. VYUŽITÍ	
		Z	NA	OSTAT. PLOCHY	ZÁBOR LESA
RK	30,883	-	-	-	30,883

Číslo zakázky: 03-5701-202	Akce: Návrh ÚPN města BZENEC – čistopis - vyhodnocení záboru ZPF	 S-projekt plus, a.s. projektová a inženýrská činnost tř. Tomáše Bati 508, 762 73 Zlín tel. 067/522111, fax: 067/7212055 e-mail: atelier.c@s-projekt.cz	List.č. 23
-------------------------------	--	--	---------------

K 1	0,775	-	-	-	0,775
CELK	31,658	-	-	-	31,658

TABULKA Č. 5

**BILANCE PŘEDPOKLÁD. ŘEŠENÍ OPATŘENÍ K ZAJIŠTĚNÍ EKOLOGICKÉ STABILITY
KRAJINY - TVORBA ÚSES**

ČÍS. LOK.	NÁVRH FUNKČ. VYUŽITÍ LOK.	OBEC K.Ú.	VÝMĚRA ZPF V ŘEŠ. LOK.		DRUH POZEMKU	OSTAT. PLOCHY
			CELKEM	V SZÚO MIMO		
LBC 9	biocentrum	BZENEC	4,000	-	4,000	orná půda -
LBC 11	biocentrum	BZENEC	2,000	-	2,000	orná půda -
RBC 12	biocentrum	BZENEC	3,000	-	3,000	orná půda -
LBC 25	biocentrum	BZENEC	2,000	-	2,000	orná půda -
LBC 26	biocentrum	BZENEC	2,000	-	2,000	orná půda -
LBC 27	biocentrum	BZENEC	3,000	-	3,000	orná půda -
LBC 30	biocentrum	BZENEC	8,000	-	8,000	sad -
LBC 31	biocentrum	BZENEC	0,440	-	0,440	orná půda -
LBC 32	biocentrum	BZENEC	1,000	-	1,000	orná půda -
Biocentra celkem			25,440 ha	-	25,440 ha	
RBK 7	biokoridor	BZENEC	800 m	-	800 m	orná půda -
RBK 8	biokoridor	BZENEC	800 m	-	800 m	orná p.,sad -
RBK 10	biokoridor	BZENEC	650 m	-	650 m	orná půda -
LBK 17	biokoridor	BZENEC	1300 m	-	1300 m	orná půda -
LBK 18	biokoridor	BZENEC	1200 m	-	1200 m	orná půda -
LBK 19	biokoridor	BZENEC	1500 m	-	1500 m	orná půda -
LBK 28	biokoridor	BZENEC	1200 m	-	1200 m	orná půda -
LBK 32	biokoridor	BZENEC	2000 m	-	2000 m	orná půda -
LBK 33	biokoridor	BZENEC	1100 m	-	1100 m	orná půda -
LBK 34	biokoridor	BZENEC	1900 m	-	1900 m	orná půda -
LBK 35	biokoridor	BZENEC	600 m	-	600 m	orná půda -
LBK 37	biokoridor	BZENEC	300 m	-	300 m	orná půda -
LBK 38	biokoridor	BZENEC	700 m	-	700 m	orná půda -
LBK 39	biokoridor	BZENEC	1700 m	-	1700 m	orná půda -
LBK 40	biokoridor	BZENEC	1400 m	-	1400 m	orná půda -
Biokoridory celkem			17150 m	-	17150 m	