





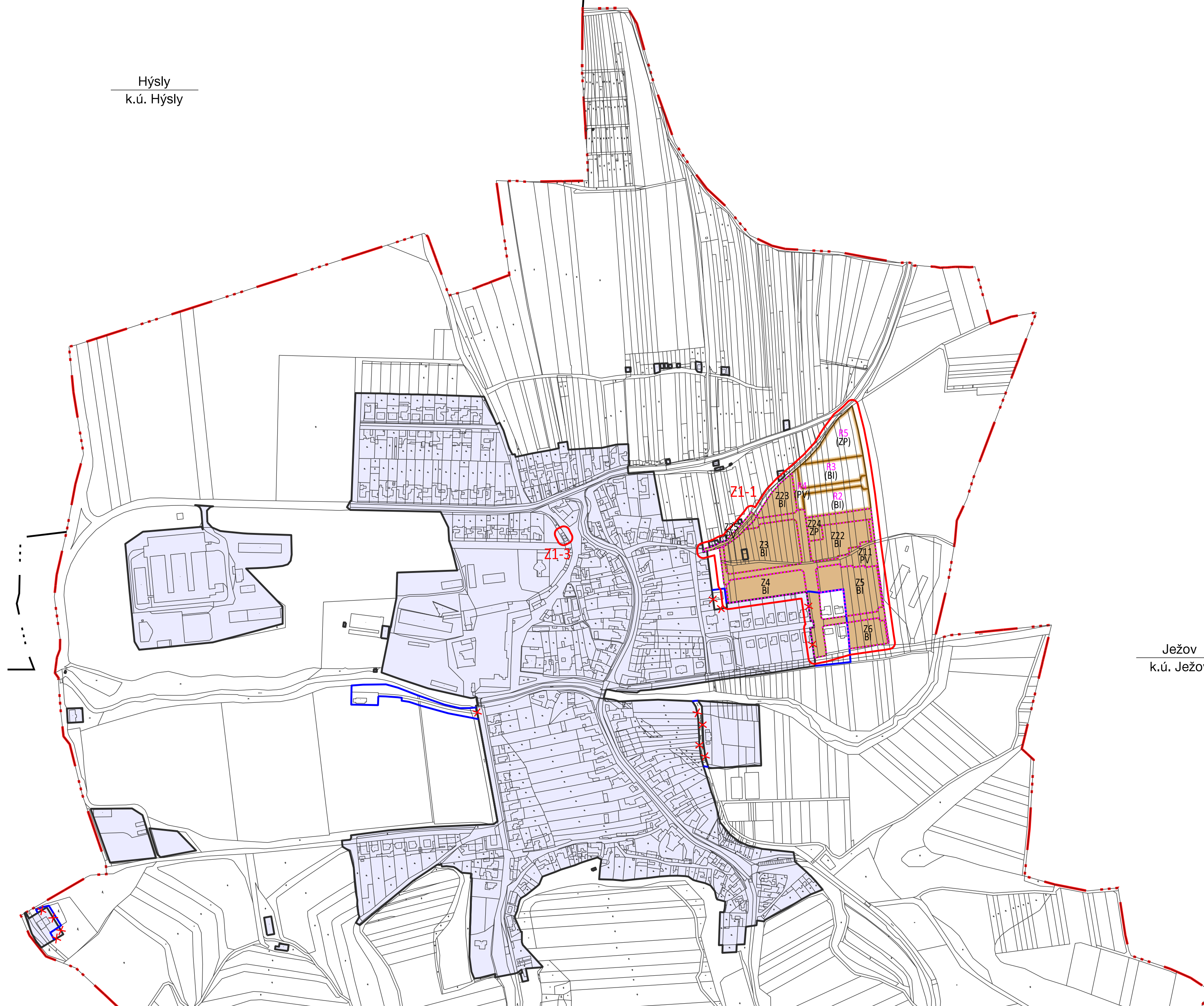


ŽÁDOVICE

ÚZEMNÍ PLÁN - ZMĚNA Č. 1

Hýsly
k.ú. Hýsly

HRANICE, IDENTIFIKACE PLOCH	
	hranice zastavěného území
	hranice zastavěného území rušená změnou č.1
	aktualizace hranice zastavěného území k 30.10.2022
	zastavitelné plochy
	územní rezervy
	hranice řešeného území změny č. 1



Ježov
k.ú. Ježov

VÝKRES ZÁKLADNÍHO ČLENĚNÍ ÚZEMÍ

ÚZEMNÍ PLÁN ŽÁDOVICE - ZMĚNA Č. 1 - VÝSLEDNÝ NÁVRH

ZHOTOVITEL : URBANISTICKÉ STŘEDISKO BRNO, SPOL. S R.O.

EVIDENČNÍ ČÍSLO : 222-001-018

PROJEKTANTI : ING. ARCH. EMIL NAVRÁTIL, ING. PAVEL VESELÝ,
MGR. MARTIN NOVOTNÝ

GRAF. PRÁCE : MGR. LUCIE BURYŠKOVÁ

POŘIZOVATEL : MĚSTSKÝ ÚŘAD KYJOV

MĚŘÍTKO : 1 : 5 000

DATUM : červenec 2023

www.usbrno.cz
USB
urbanistické středisko brno

1.1