



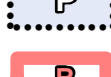






**ZÁKLADNÍ ČLENĚNÍ ÚZEMÍ**

	HRANICE ŘEŠENÉHO ÚZEMÍ
	ZASTAVĚNÉ ÚZEMÍ K 22. 6. 2021
	ZASTAVĚNÉ ÚZEMÍ K 25. 1. 2023
	ZASTAVITELNÉ PLOCHY
	PLOCHY PŘESTAVBY
	ÚZEMNÍ REZERVA – VYPUŠTĚNÁ
	PLOCHY A KORIDORY PODMÍNĚNÉ ZPRACOVÁNÍM ÚZEMNÍ STUDIE

<b>ZMĚNA Č. 5 ÚZEMNÍHO PLÁNU HOVORANY</b>	
<b>NÁVRH – GRAFICKÁ ČÁST</b>	
NÁVRH PRO VEŘEJNÉ PROJEDNÁNÍ – 2023	
Objednatel:	Obec Hovorany
Pořizovatel:	Městský úřad Kyjov
Zhotovitel:	Institut regionálních informací, s.r.o.
Osoba oprávněná podle zvláštního právního předpisu k projektové činnosti ve výstavbě:	Ing. arch. Michal Hadlač
Číslo autorizace:	03 497
Projektant:	Mgr. Jakub Kura Mgr. Radmila Hadlačová
	
<small>Otisk autorizačního razítka</small>	
<b>VÝKRES ZÁKLADNÍHO ČLENĚNÍ ÚZEMÍ</b>	 1 : 5 000 <b>A1</b>