

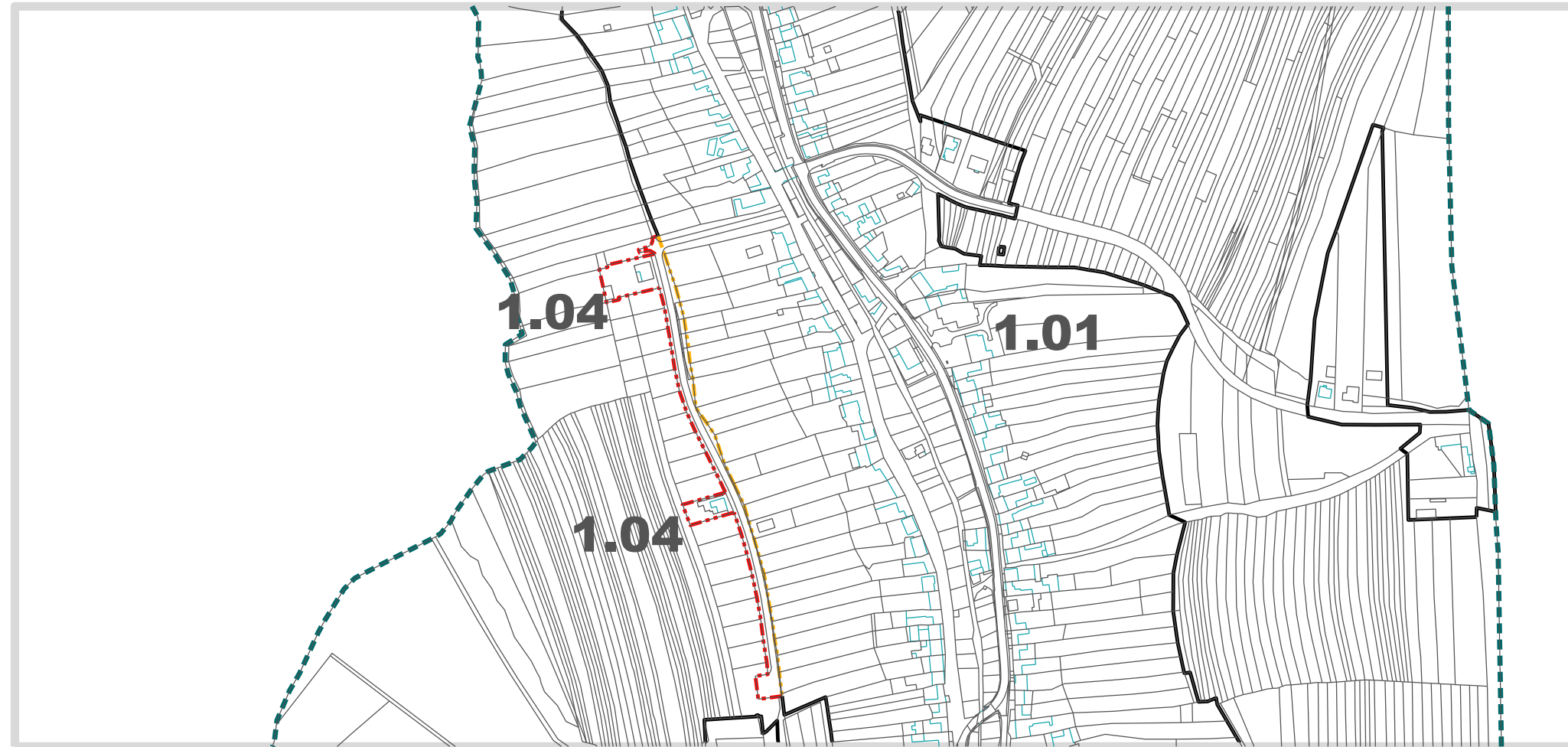
# ÚZEMNÍ PLÁN UHŘICE změna č. 1

## ZASTAVĚNÉ ÚZEMÍ, ZASTAVITELNÉ PLOCHY A PLOCHY PŘESTAVBY

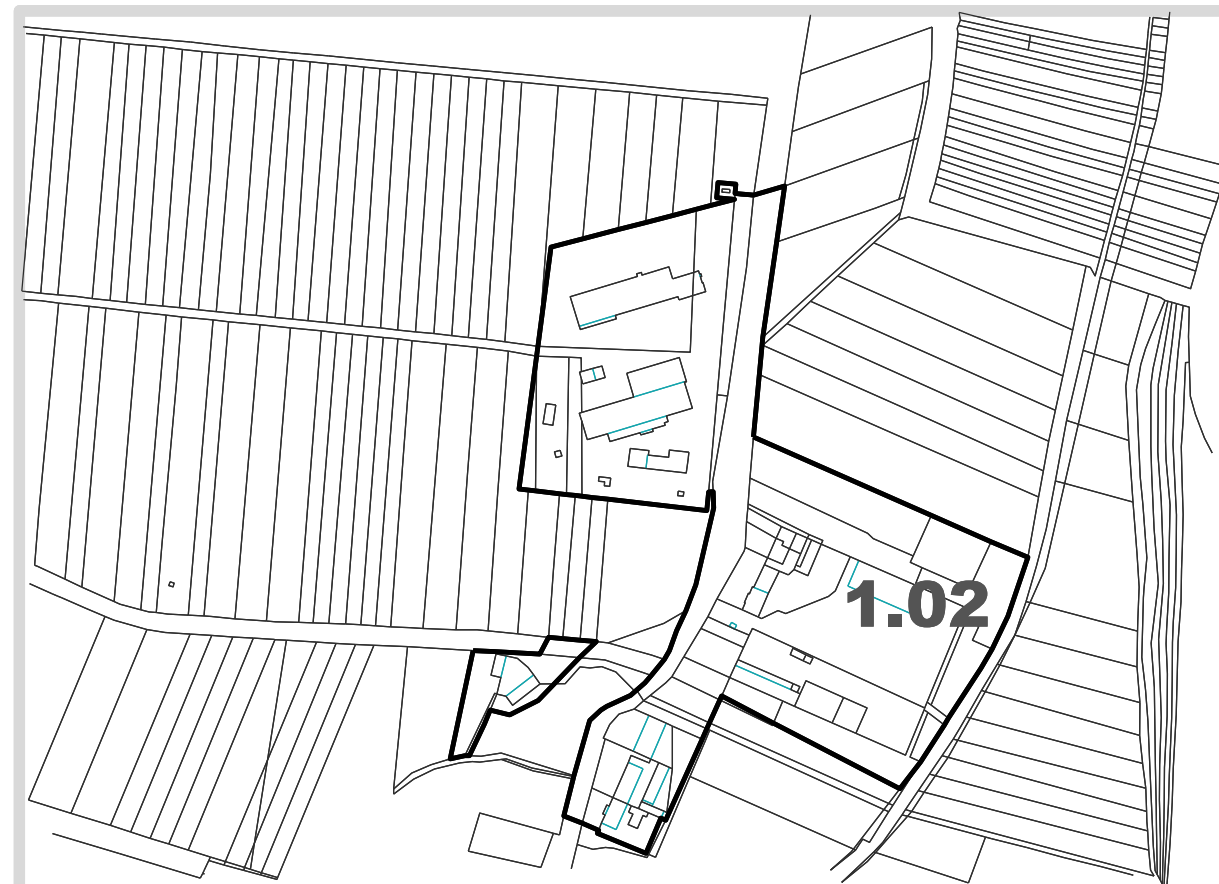
	hranice zastavěného území ponechávané
	hranice zastavěného území aktualizované k 13.03.2023
	hranice zastavěného území rušené k 13.03.2023

## INFORMATIVNÍ ÚDAJE

	hranice k.ú. Uhřice
<b>1.01</b>	čísla dílčích změn ÚP




## ODLOUČENÁ LOKALITA JANŮV DVŮR



Polohopis odvozen z digitální katastrální mapy © ČÚZK

ZÁZNAM O ÚČINNOSTI ZMĚNY ÚZEMNÍHO PLÁNU	
Správní orgán, který změnu č. 1 územního plánu vydal: Zastupitelstvo Obce Uhřice	
Datum nabytí účinnosti změny územního plánu:	
Pořizovatel: Městský úřad Kyjov, Odbor životního prostředí a územního plánování, Masarykovo nám. 30/1, 697 01 Kyjov 1	Razítko
Jméno a příjmení:	
Funkce: vedoucí odboru	
Podpis:	

Objednatel: Obec Uhřice, Uhřice 177, 696 34 Žarošice, IČ: 00285421	Razítko
Projektant : AR projekt, s.r.o., Hvězdoslavova 29, 627 00 Brno, IČ: 63496992	
Datum zpracování : 04/2023	
Vypracoval : Ing. arch. Milan Hučík, autorizace č. 02 483 Ing.arch. Jana Kratochvílová	



VÝKRES ZÁKLADNÍHO ČLENĚNÍ ÚZEMÍ 1 : 5.000

Č.v. **l.a**