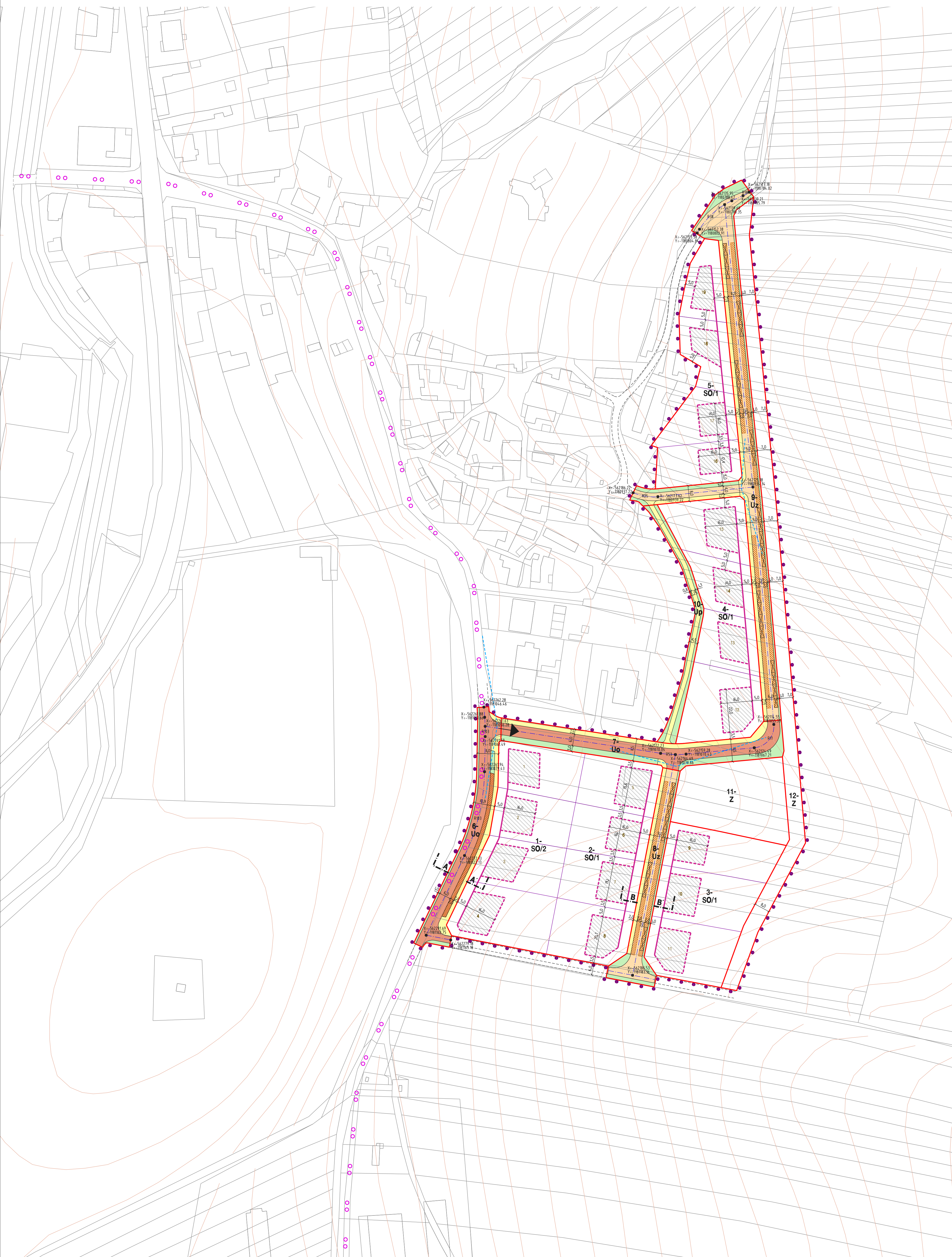


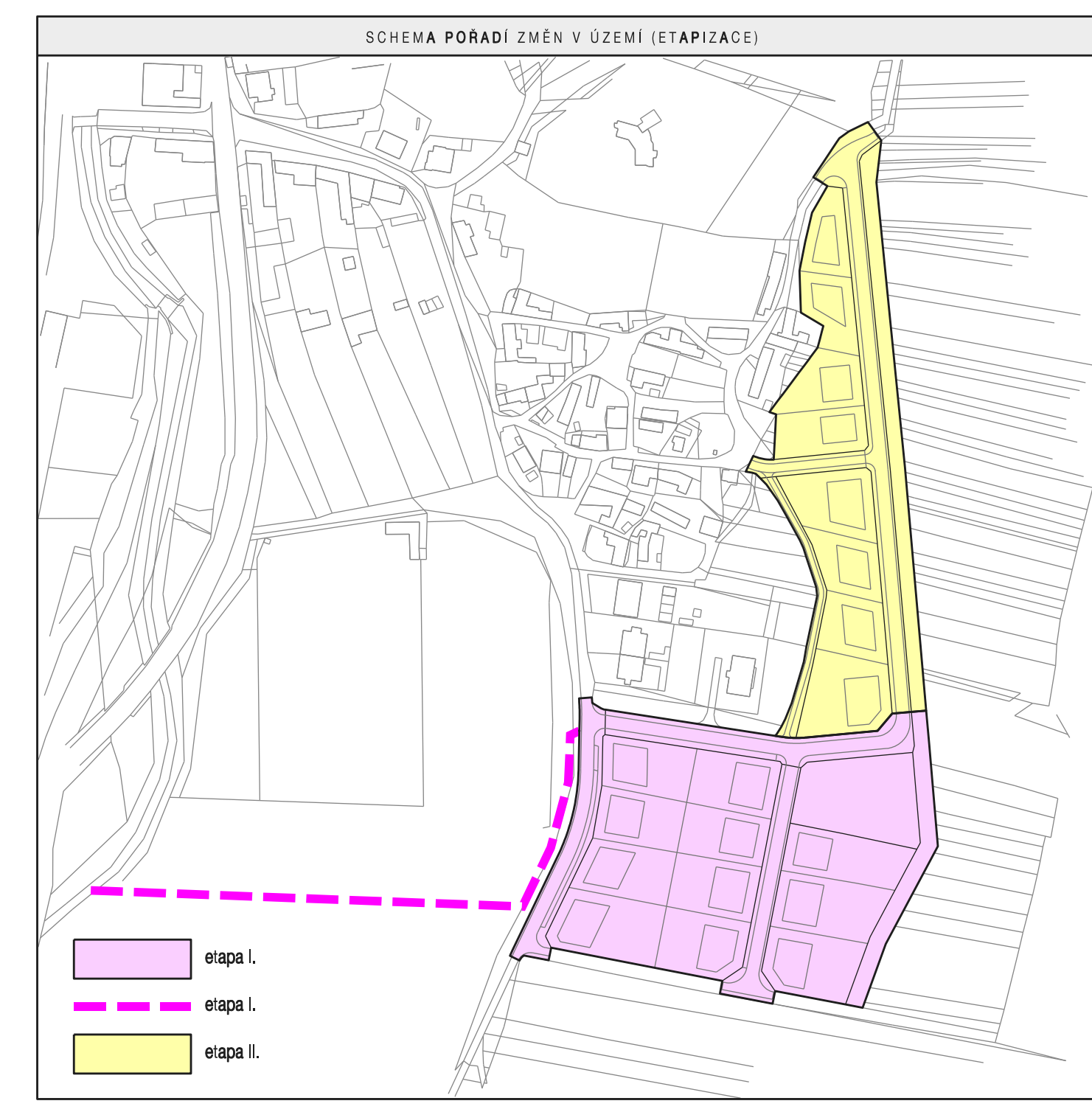
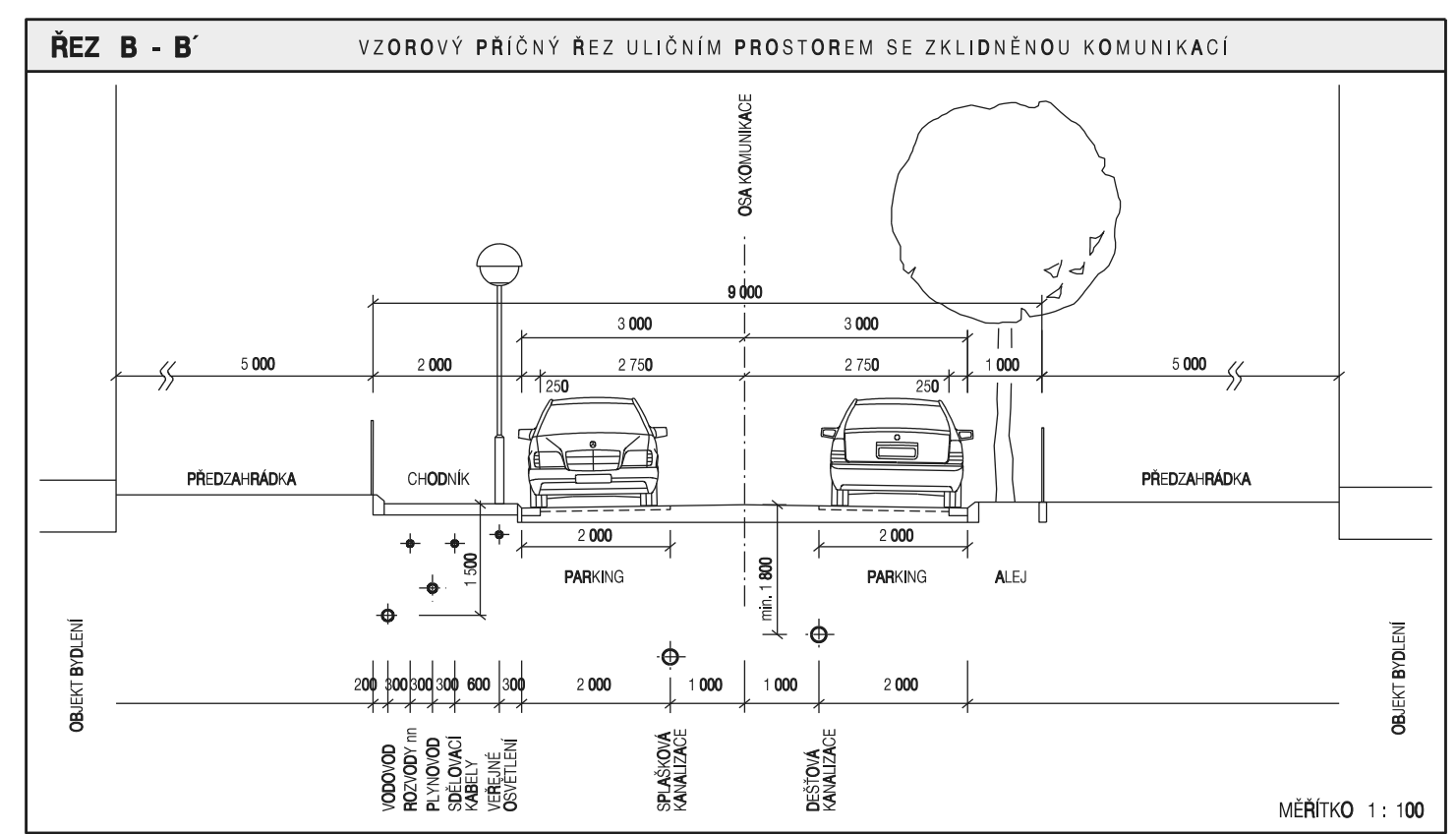
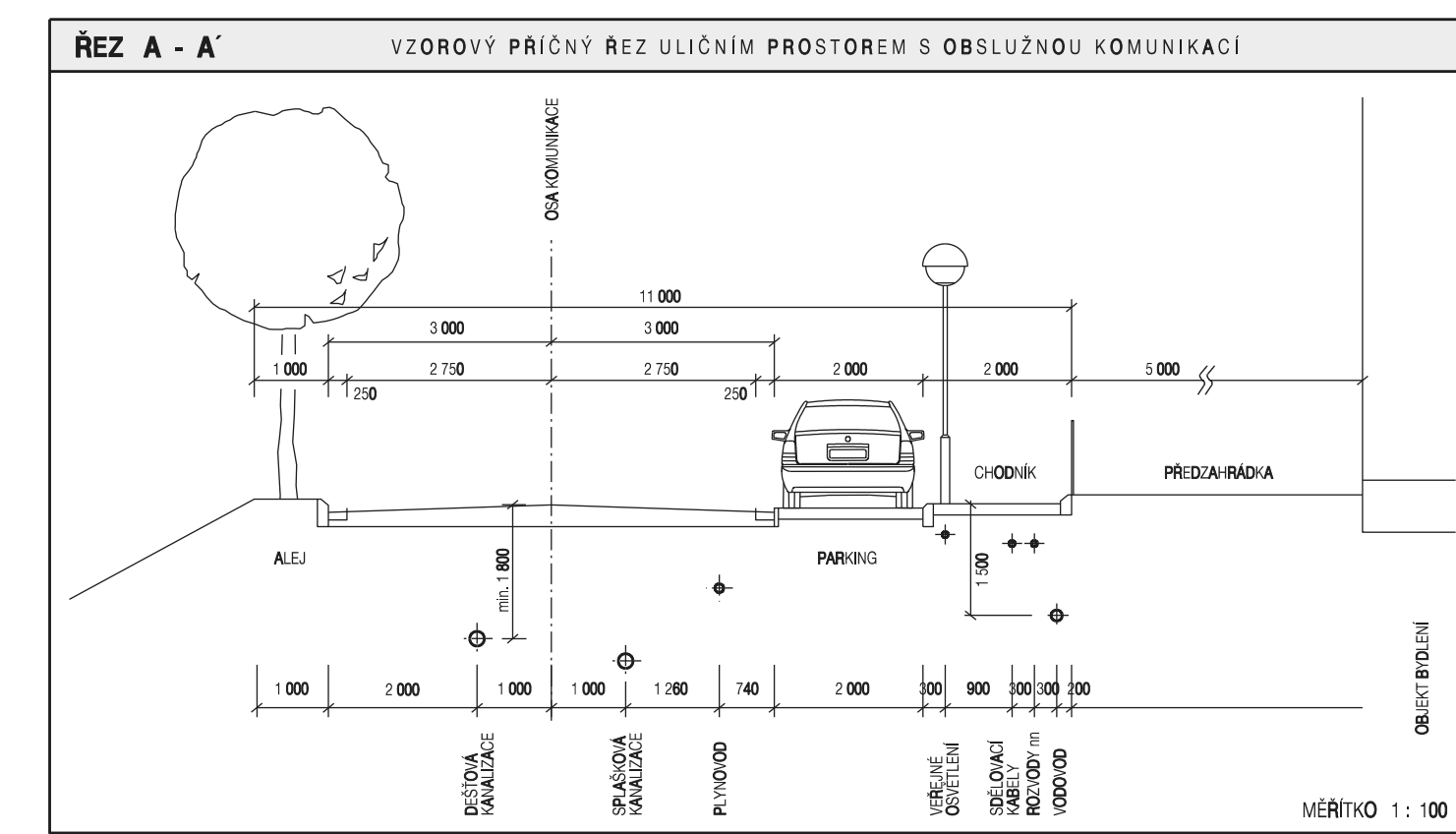
ÚZEMNÍ STUDIE BOHUSLAVICE - Zastavitelná plocha Z107



id. číslo stavby	využití pozemků	počet domů	plocha pozemků v m ²	poměrka
1	bydlení - SO	4	4554,09	
2	bydlení - SO	4	4184,07	
3	bydlení - SO	3	3828,83	
celkem I. etapa		11	12 567,99	
4	bydlení - SO	4	4202,16	
5	bydlení - SO	4	3285,74	
celkem II. etapa		8	7 487,90	
celkem		19	20 055,89	
6	veřejné prostranství	-	1450,42	občasná komunikace, včetně rozšíření stávajícího veřej. prostranství, napojení a úpravy křižovatky
7	veřejné prostranství	-	1780,69	občasná komunikace, včetně rozšíření stávajícího veřej. prostranství
8	veřejné prostranství	-	1155,82	zákonné komunikace, včetně napojení na stávající účelovou komunikaci a obrubník
9	veřejné prostranství	-	3184,82	zákonné komunikace, včetně napojení na stávající veřej. prostranství a obrubník
10	veřejné prostranství	-	828,57	pěší komunikace
celkem		-	8 178,23	
11	sidelní zeleň	-	2067,08	parková zeleň s vymezenou plochou pro relaxační radost
12	sidelní zeleň	-	3006,89	pás zeleně mezi navrhovanou zástavbou a zemědělsky využívanou krajinou
celkem		-	5 073,97	

id. číslo stavby	využití pozemků	I. ETAPA			II. ETAPA				
		číslo staveb. pozemků	plocha pozemků v m ²	max. zastavitelná plocha v m ²	id. číslo stavby	číslo staveb. pozemků	plocha pozemků v m ²	max. zastavitelná plocha v m ²	
1	bydlení - BD	1	1038,95	278,18	4	bydlení - BR	12	1404,32	333,79
		2	978,40	280,43			13	837,41	257,50
		3	1 063,45	297,56			14	813,02	242,58
		4	1454,80	339,00			15	1147,40	307,96
2	bydlení - BD	5	1060,22	314,93	5	bydlení - BR	16	696,91	198,63
		6	835,26	256,90			17	878,89	223,52
		7	1046,48	306,68			18	778,42	209,69
		8	1142,11	308,28			19	711,52	207,76
3	bydlení - BR	9	1228,59	241,75					
		10	1328,45	313,54					
		11	1263,89	313,92					

STAR	NÁVRH	traktová řešení území
PODMÍNKY PRO VYMEZENÍ A VYUŽITÍ POZEMKŮ		
3-	traktová řešení území v rozdílných úrovních výšky	
15	oblasti vymezených stavebních pozemků / identifikace území	
SO	traktová řešení území / číslo stavebního pozemku	
U	pozemky pro bydlení - smíšené obytné	
Z	pozemky pro veřejné prostranství	
PODMÍNKY PRO UMÍSTĚNÍ A PROSTOROVÉ USPOŘÁDÁNÍ STAVEB		
	stavební čára	
	stavební trakt	
/2	vymezení částí plochy pozemku pro umístění hlavních obětí a garáže	
	stavební výška zástavby	
PODMÍNKY PRO UMÍSTĚNÍ A PROSTOROVÉ USPOŘÁDÁNÍ STAVEB DOPRAVNÍ INFRASTRUKTURY		
	dopravní napojení řešení území	
Uo	občasná komunikace	
Uz	komunikace zvláštní	
Up	pěší komunikace	
	osy navrhovaných komunikací, identifikace rozhodnutí v y	
	rozšíření komunikací na vřeslavicích	
	zeleň v rámci územního prostoru	
	plocha pro umístění parkovacích stání v rámci veřejného prostranství (územního prostoru)	
	plánování veřejného prostranství	
o	okružní křižovatka	
	územní vodorovné profily	



DOPRAVNÍ INFRASTRUKTURA

ÚZEMNÍ STUDIE BOHUSLAVICE - Zastavitelná plocha Z107		 urbanistické středisko brno
EVIDENČNÍ ČÍSLO: 215 - 001 - 654	ZHOTOVITEL: URBANISTICKÉ STŘEDISKO BRNO, SPOL. S. R. O.	
PROJEKTANTI: ING. ARCH. V. CIZNEROVÁ, ING. ARCH. P. DUCHÁČEK, ING. ARCH. A. STUHLÍK, ING. P. VESELY	POŘIZOVATEL: MĚSTSKÝ ÚŘAD KYJOV	3
DATUM: PROSINEC 2015	MĚŘÍTKO: 1:1 000	