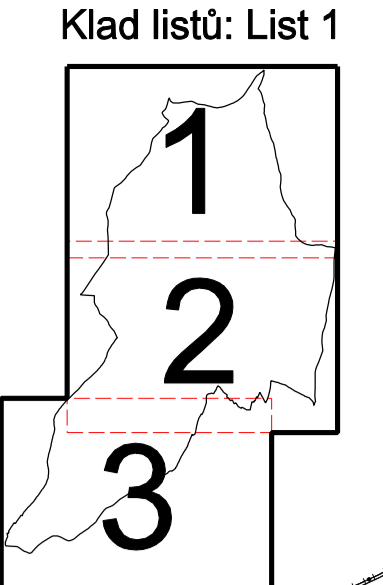


ZÁZNAM O ÚČINNOSTI	
Dokument číslo:	Zásobník územní studie
Datum vydání:	
Datum vstupu do účinnosti:	
Podpis:	Město Kyjov Okres Znojmo
Opisovatel:	Město Kyjov Okres Znojmo
Jméno a příjmení:	
Podpis:	
Okresní úřad:	
Okresní úřad:	

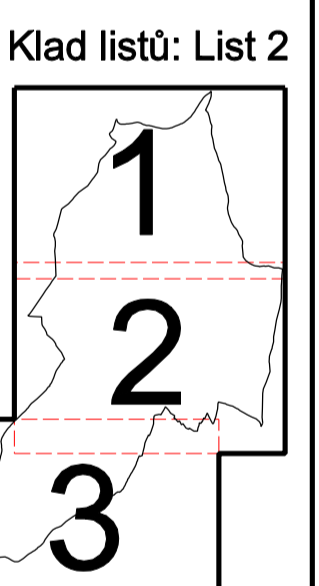


ÚZEMNÍ PLÁN LOVČICE		
VÝKRES:	VÝKRES ZÁKLADNÍHO ČLENĚNÍ ÚZEMÍ	1:5 000
POŘIZOVATEL:	MĚSTSKÝ ÚŘAD KYJOV	1
ZPRACOVATEL:	STUDIO REGION, ING. ARCH. MILOSLAV SOHR IČ: 680 90 731, ZELNÁ 104/13, 619 00 BRNO	
VEDOUČÍ PROJEKTANT:	ING. ARCH. MILOSLAV SOHR, Ph.D.	
ETAPA:	ČISTOPIS	PROSINEC 2012

**LEGENDA:**

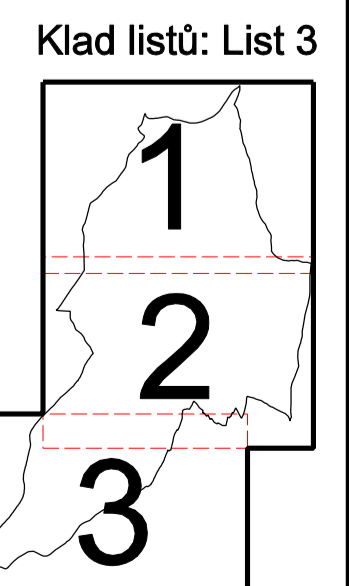
- HRANICE PŘEDNÍHO ÚZEMÍ
- HRANICE ZADNÍHO ÚZEMÍ
- HRANICE ZASTAVITELNÝCH PLOCH
- HRANICE KOTVAŤOVANÍ K 1. 8. 1988
- ZASTAVĚNÉ ÚZEMÍ
- ZASTAVITELNÉ PLOCHY
- ÚZEMNÍ REZERVA

ZÁZNAM O ÚČINNOSTI	
Dokument číslo:	Zásobník územní studie
Datum vydání:	
Datum vstupu do účinnosti:	
Podpis:	Město Kyjov Okres Znojmo
Opisovatel:	Město Kyjov Okres Znojmo
Jméno a příjmení:	
Podpis:	
Okresní úřad:	
Okresní úřad:	



ÚZEMNÍ PLÁN LOVČICE		
VÝKRES:	VÝKRES ZÁKLADNÍHO ČLENĚNÍ ÚZEMÍ	1:5 000
POŘIZOVATEL:	MĚSTSKÝ ÚŘAD KYJOV	1
ZPRACOVATEL:	STUDIO REGION, ING. ARCH. MILOSLAV SOHR IČ: 680 90 731, ZELNÁ 104/13, 619 00 BRNO	
VEDOUČÍ PROJEKTANT:	ING. ARCH. MILOSLAV SOHR, Ph.D.	
ETAPA:	ČISTOPIS	PROSINEC 2012

**Jihomoravský kraj**



ÚZEMNÍ PLÁN LOVČICE		
VÝKRES:	VÝKRES ZÁKLADNÍHO ČLENĚNÍ ÚZEMÍ	1:5 000
POŘIZOVATEL:	MĚSTSKÝ ÚŘAD KYJOV	1
ZPRACOVATEL:	STUDIO REGION, ING. ARCH. MILOSLAV SOHR IČ: 680 90 731, ZELNÁ 104/13, 619 00 BRNO	
VEDOUČÍ PROJEKTANT:	ING. ARCH. MILOSLAV SOHR, Ph.D.	
ETAPA:	ČISTOPIS	PROSINEC 2012

**Jihomoravský kraj**

ZÁZNAM O ÚČINNOSTI	
Dokument číslo:	Zásobník územní studie
Datum vydání:	
Datum vstupu do účinnosti:	
Podpis:	Město Kyjov Okres Znojmo
Opisovatel:	Město Kyjov Okres Znojmo
Jméno a příjmení:	
Podpis:	
Okresní úřad:	
Okresní úřad:	