
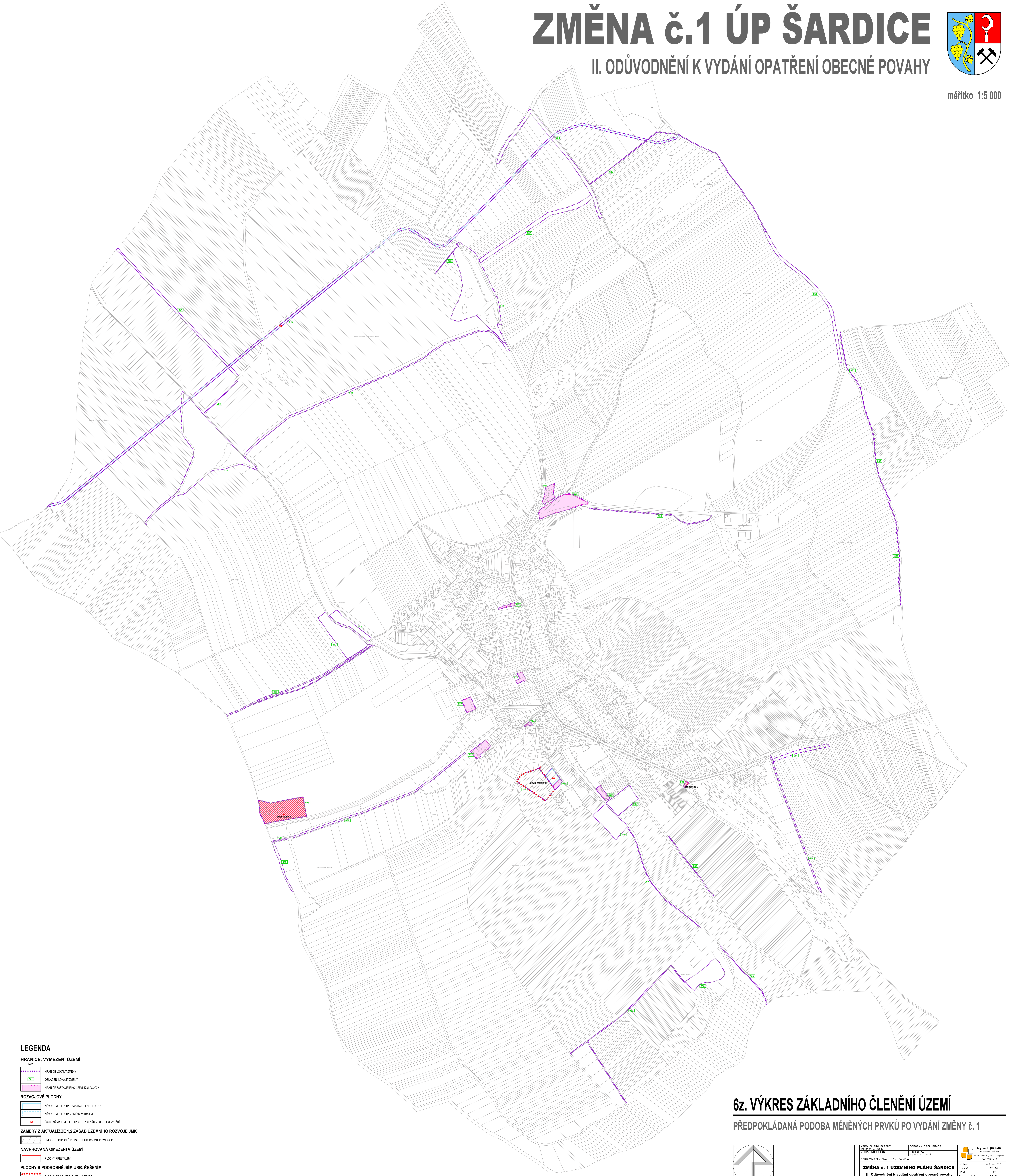


ZMĚNA č.1 ÚP ŠARDICE

II. ODŮVODNĚNÍ K VYDÁNÍ OPATŘENÍ OBEČNÉ POVAHY



měřítko 1:5 000

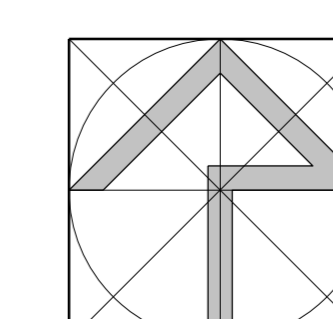


LEGENDA

- HRANICE, VYMEZENÍ ÚZEMÍ**
- HRANICE LOKALIT ZMĚNY
 - ODNÁČENÍ LOKALIT ZMĚNY
 - HRANICE ZASTAVĚNÉHO ÚZEMÍ K 31.08.2022
- ROZVOJOVÉ PLOCHY**
- NAVRHOVÉ PLOCHY - ZASTAVITELNÉ PLOCHY
 - NAVRHOVÉ PLOCHY - ZMĚNY V KRAJINĚ
 - ČÍSLA NAVRHOVÉ PLOCHY S ROZDĚLNÝM ZPŮSOBEM VYUŽITÍ
- ZÁMĚRY Z AKTUALIZACE 1.2 ZÁSAD ÚZEMNÍHO ROZVOJE JMK**
- KORIDOR TECHNICKÉ INFRASTRUKTURY - VTL PLNOVOD
- NAVRHOVANÁ OMEZENÍ V ÚZEMÍ**
- PLOCHY PŘESTAVBY
- PLOCHY S PODROBNĚJŠÍM URB. ŘEŠENÍM**
- PLOCHY PRO DĚŘENÍ ÚZEMNÍ STUDIE

6z. VÝKRES ZÁKLADNÍHO ČLENĚNÍ ÚZEMÍ

PŘEDPOKLÁDANÁ PODOBA MĚNĚNÝCH PRVKŮ PO VYDÁNÍ ZMĚNY č. 1



AUTORIZACE

VEDOUcí PROJEKTANT	ODBOŘNÁ SPOLUPRÁCE	Ing. arch. Jiří Šedík
ZOOP, PROJEKTANT	DIGITALIZACE	autorizace číslo 150/2018
PORUČKATEL: Obecní úřad Šardice	1:5000, 1:2000	0000000000
ZMĚNA č. 1 ÚZEMNÍHO PLÁNU ŠARDICE		
II. Odůvodnění k vydání opatření obecné povahy		
VÝKRES ZÁKLADNÍHO ČLENĚNÍ ÚZEMÍ	1:5 000	11.62