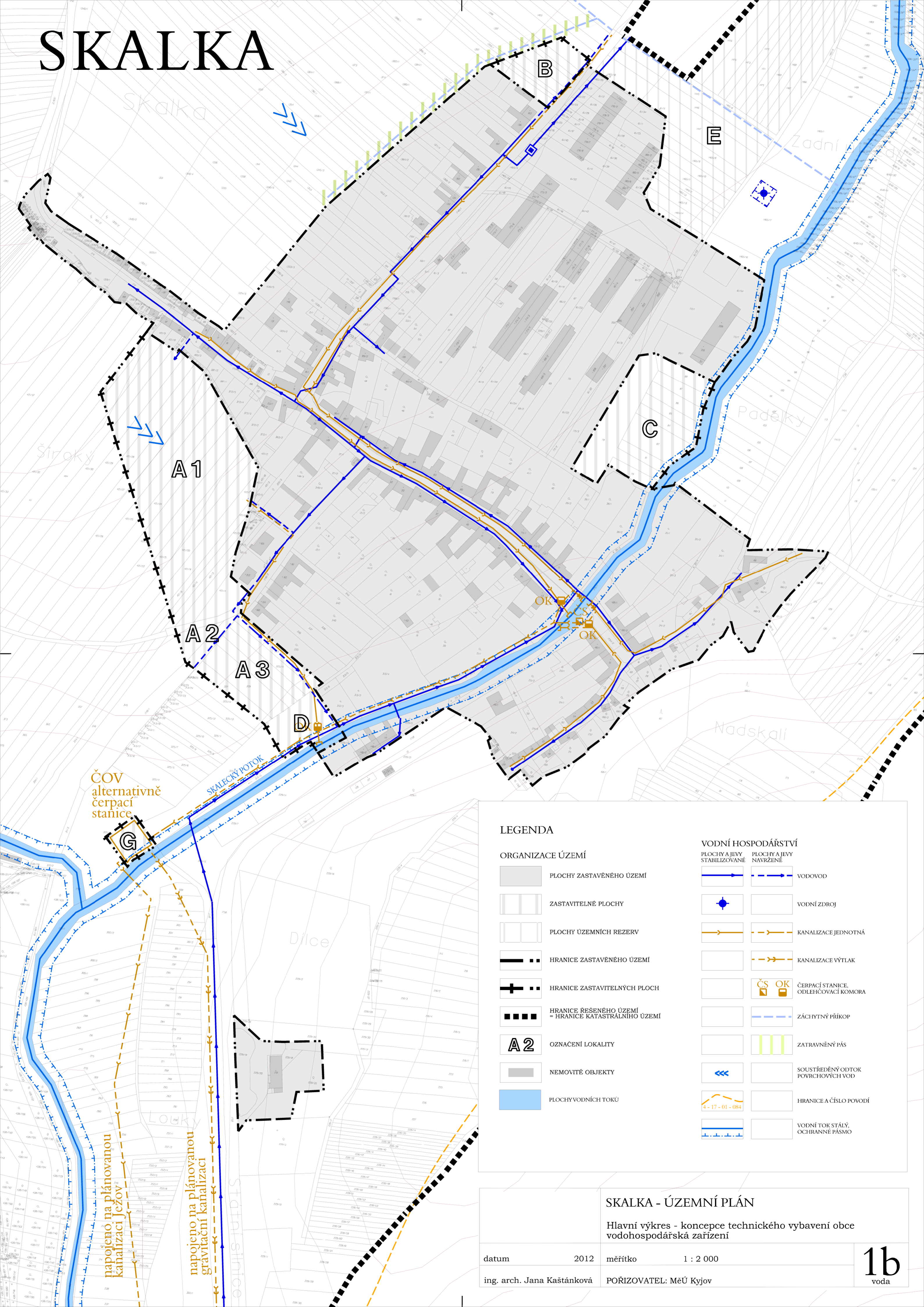


SKALKKA



ČOV
alternativně
čerpací
stanice

napojeno na plánovanou
kanalizační ježov













napojeno na plánovanou
gravitační kanalizaci

LEGENDA

ORGANIZACE ÚZEMÍ

-  PLOCHY ZASTAVĚNÉHO ÚZEMÍ
-  ZASTAVITELNÉ PLOCHY
-  PLOCHY ÚZEMNÍCH REZERV
-  HRANICE ZASTAVĚNÉHO ÚZEMÍ
-  HRANICE ZASTAVITELNÝCH PLOCH
-  HRANICE ŘEŠENÉHO ÚZEMÍ
= HRANICE KATASTRÁLNÍHO ÚZEMÍ
-  OZNAČENÍ LOKALITY
-  NEMOVITÉ OBJEKTY
-  PLOCHY VODNÍCH TOKŮ

VODNÍ HOSPODÁŘSTVÍ

- | | | | |
|--|---|---|--|
|  PLOCHY A JEVI
STABILIZOVANÉ |  PLOCHY A JEVI
NAVRŽENÉ |  VODOVOD |  VODNÍ ZDROJ |
|  KANALIZACE JEDNOTNÁ |  KANALIZACE VÝTLAK |  ČERPACÍ STANICE
ODLEHČOVACÍ KOMORA |  ZÁCHYTNÝ PŘÍKOP |
|  SOUSTŘEDĚNÝ ODTOK
POVRCHOVÝCH VOD |  ZATRAVNĚNÝ PÁS |  HRANICE A ČÍSLO POVODÍ |  VODNÍ TOK STÁLÝ,
OCHRANNÉ PÁSMO |

SKALKKA - ÚZEMNÍ PLÁN

Hlavní výkres - koncepce technického vybavení obce
vodo hospodářská zařízení

datum 2012

měřitko 1 : 2 000

ing. arch. Jana Kašánková

POŘIZOVATEL: MěÚ Kyjov

1b
voda