






ORGANIZACE ÚZEMÍ

-  HRANICE ŘEŠENÉHO ÚZEMÍ - KATASTRU OBCE KELČANY
-  HRANICE ZASTAVĚNÉHO ÚZEMÍ OBCE
-  HRANICE ZASTAVITELNÝCH PLOCH

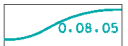





INFORMACE

-  OZNAČENÍ LOKALIT

POTENCIONÁLNÍ ZÁBORY ZPF


-  HRANICE LOKALITY POTENCIÁLNÍHO ZÁBORU ZPF PRO URBANIZACI
-  OZNAČENÍ PLOCHY POTENCIÁLNÍHO ZÁBORU ZPF viz text - Blok II

BONITACE ZPF

-  HRANICE A KÓD BPEJ
-  I. TŘÍDA OCHRANY
-  II. TŘÍDA OCHRANY
-  III. TŘÍDA OCHRANY
-  IV. TŘÍDA OCHRANY
-  V. TŘÍDA OCHRANY

spolufinancováno z rozpočtu Jihomoravského kraje



 LAND STUDIO Ing. arch. IVO KABELÁČ, autorizovaný architekt ANENSKÁ 12, 602 00 BRNO		KELČANY - ÚZEMNÍ PLÁN	
		Výkres předpokládaných záborů ZPF	
zak.č.	1501	měřítko	1 : 5 000
datum	17/04/2019		
digitalizace	Zdeněk Drápal	POŘIZOVATEL: MěÚ Kyjov	

2c