






**ÚZEMNÍ STUDIE  
BORŠOV - plochy Z33a a P7**

**LEGENDA**

-  Hranice řešeného území
-  Řešené území
-  Linie navržených zpevněných ploch
-  Parcelace pozemků RD

VEDOUcí PROJEKCE Ing. Stanislav BRĚCHA	AUTORIZACE Ing. arch. Pavel JURÁSEK	VYPRACOVAL Ing. arch. Rostislav TESAŘÍK <i>Rostislav Tesařík</i>	 HODONIN s.r.o. Brněnská 3497 695 01 HODONIN
ZADAVATEL Město KYJOV, Masarykova nám. 30/1, KYJOV, 697 01	LOKALITA k.ú. Boršov	DATUM prosinec 2015 STUPEŇ ÚZEMNÍ STUDIE FORMÁT 4xA4 ZAKÁZKA ČÍSLO PROST 2015-030 MĚŘÍTKO PROFESE ČÍSLO VÝKRESU US-01	
<b>ÚZEMNÍ STUDIE</b> <b>BORŠOV - plochy Z33a a P7</b> SITUACE ŠIRŠÍCH VZTAHŮ			

10 20 30 40 50 60 70 80 90 100 110 120 130 140 150 160 170 180 190 200 210 220 230 240 250 260 270 280 290 300 310 320 330 340 350 360 370 380 390 400 410 420 430 440 450 460 470 480 490 500