






ORGANIZACE ÚZEMÍ

-  HRANICE ŘEŠENÉHO ÚZEMÍ - KATASTRU OBCE KELČANY
-  SILNICE
-  LOKÁLNÍ BIOCENTRUM - LBC
-  LOKÁLNÍ BIODOR - LBC - OSA

spolufinancováno z rozpočtu Jihomoravského kraje



 Ing. arch. IVO KABELÁČ, autorizovaný architekt ANENSKÁ 12, 602 00 BRNO		KELČANY - ÚZEMNÍ PLÁN Výkres širších vztahů	
zak.č.	1501	měřítko	1 : 50 000
datum	duben 2019		
digitalizace	Zdeněk Drápal	POŘIZOVATEL: MěÚ Kyjov	

2b