











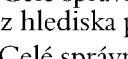
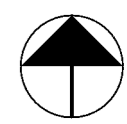



ORGANIZACE ÚZEMÍ

-  HRANICE ŘEŠENÉHO ÚZEMÍ - KATASTRU OBCE SIVICE
-  SILNICE
-  REGIONÁLNÍ BIOCENTRUM
-  REGIONÁLNÍ BIOKORIDOR - RBK - RK JM048 - OSA
-  LOKÁLNÍ BIOCENTRUM - LBC
-  LOKÁLNÍ BIOKORIDOR - LBK - OSA
-  HRANICE ÚZEMÍ NATURA 2000 - EVL
-  HRANICE ÚZEMÍ NATURA 2000 - PTAČÍ OBLAST
-  ELEKTROVOD VVN 400, 110kV
-  ELEKTROVOD VVN 400, 110kV - KORIDOR - NÁVRH
-  LETIŠTĚ KYJOV
-  ZÁJMOVÉ ÚZEMÍ LETIŠTĚ A VZLET
-  OP LETIŠTĚ - VNITŘNÍ PŘEKÁŽKOVÁ VODOROVNÁ ROVINA

Celé správní území je zájmovým územím Ministerstva obrany z hlediska povolování vyjmenovaných druhů staveb
 Celé správní území je územím s archeologickými nálezy



spolufinancováno z rozpočtu Jihomoravského kraje

 Ing. arch. IVO KABELÁČ, autorizovaný architekt ANENSKÁ 12, 602 00 BRNO	VACENOVICE - ÚZEMNÍ PLÁN	
	Výkres širších vztahů	
zak.č.	1701	měřítko 1 : 50 000
datum	17/10/2022	
digitalizace, GIS Zdeněk Drápal		POŘIZOVATEL: MěÚ Kyjov

2b